

選舉管理委員會
選舉事務處

香港灣仔港灣道 25 號
海港中心 10 樓

ELECTORAL AFFAIRS COMMISSION
REGISTRATION AND ELECTORAL OFFICE

Harbour Centre, 10/F
25 Harbour Road
Wan Chai
Hong Kong

本函檔號 OUR REF.: REO 14/5XII

圖文傳真 Fax: 2507 5810

來函檔號 YOUR REF.:

電話 Tel.: 2827 7017

香港
行政長官辦公室
中華人民共和國香港特別行政區行政長官
董建華先生

董先生：

我們現依據《選舉管理委員會條例》第 18 條的規定，向閣下呈交本報告書(夾附於後)。報告書載述本委員會建議的有關二〇〇〇年九月立法會換屆選舉地方選區的劃定分界。

就上述選舉而言，我們建議採用現行 5 個地方選區的分界，但由於某些地方行政區的分界曾因最近的發展情況而稍作修訂，故須就這些修訂而略作相應的調整。我們亦建議把 24 個地方選區議席作如下分配：

<u>地方選區</u>	<u>議席數目</u>
香港島	5
九龍西	4
九龍東	4
新界西	6
新界東	5

胡國興

主席胡國興

梁乃鵬

委員梁乃鵬

成小澄

委員成小澄

一九九九年十月三十日

目錄

第一冊

	<u>頁數</u>
目錄	i
簡稱	iv
第一章 選管會的設立及其成員	1
第二章 選管會的職能及工作範圍	2
第三章 選區分界的劃定準則	4
第四章 選管會的工作	7
第五章 臨時建議：選管會的一般性決定及其理由	9
第一節：法定準則	9
第二節：組成選區	10
第三節：人口準則及有關事項	10
第四節：地方行政區、市政局轄區和 區域市政局轄區的分界，以 及社區獨特性、地方聯繫和自 然特徵	11
第五節：原則	11
第六節：劃界工作	12
第七節：立法會選區名稱	14
第八節：立法會選區代號	15
第九節：臨時建議	15
第六章 公眾申述；建議：選管會作出的決定及 其理由	16
第一節：公眾申述	16

第二節：支持選管會臨時建議的申述	17
第三節：作出一般性建議的申述	17
第四節：反對選管會臨時建議的申述及 選管會的回應	17
第五節：立法會選區名稱	20
第六節：建議	20

附錄

附錄 I	截至二〇〇〇年三月底止的人口預測
附錄 II	徵求公眾申述的憲報公告
附錄 III	報章廣告／海報
附錄 IV	選管會收到的書面申述
附錄 V	公開諮詢大會口頭申述摘要
附錄 VI	暫定選區範圍的人口以及所包括的區議會選區範圍

第二冊

第一部分 二〇〇〇年立法會選舉的建議選區範圍(立法會地方選區)名單
(載列議席數目、名稱、人口及所包括的區議會選區範圍)

第二部分 建議立法會選區分界及名稱的 4 張地圖及選區分界索引圖

* * * * *

簡稱

本報告書採用以下簡稱：—

- 專責小組 = 人口分布推算小組轄下由多個政府部門代表組成的專責小組
- 主席 = 選舉管理委員會主席兼委員
- 選管會 = 選舉管理委員會
- 區議會選區範圍 = 指《1999年選區(區議會)宣布令》附表內劃定的範圍，該宣布令已於一九九九年五月二十八日以1999年第131號法律公告的形式刊登憲報
- 選管會條例 = 《選舉管理委員會條例》(第541章)
- 立法會選區範圍 = 選舉管理委員會在本報告書中最後建議的立法會選區範圍
- 委員 = 選舉管理委員會委員
- 暫定選區範圍 = 為徵詢公眾意見而劃定的暫定選區範圍
- 第.....條
(無提及有關條例名稱) = 指《選舉管理委員會條例》的有關條文

第一章

選管會的設立及其成員

1.1 選舉管理委員會(以下簡稱“選管會”)是根據《選舉管理委員會條例》(第 541 章)(以下簡稱“選管會條例”)而設立的。

1.2 中華人民共和國香港特別行政區行政長官委任胡國興法官為選管會委員及主席(以下簡稱“主席”),並委任梁乃鵬先生, J.P.及成小澄博士為選管會委員(以下簡稱“委員”),任期同為三年,由一九九七年九月二十九日起至二〇〇〇年九月二十八日止。

第二章

選管會的職能及工作範圍

2.1 《選管會條例》第 4(a)條規定，選管會的職能包括考慮及檢討地方選區分界，以根據《選管會條例》第 V 部作出建議。第 V 部涵蓋《選管會條例》第 17 至 23 條。

2.2 根據《選管會條例》第 18 條的規定，選管會須於一九九九年十月三十一日或之前[第 18(3)(a)(i)條]向行政長官提交一份載有以下資料的報告書：

- (a) 就立法會換屆選舉作出地方選區分界劃定的建議，以便選出從所有地方選區中選出的第二屆立法會議員[第 18(1)(a)及 17(1)條]；
- (b) 選管會建議上述各地方選區所採用的名稱[第 18(1)(a)條]；
- (c) 作出有關建議的理由[第 18(1A)(a)條]；
- (d) 關於依據《選管會條例》第 20(5)條不嚴格地按照第 20(1)(b)條行事的解釋[第 18(1A)(b)條]；及
- (e) 倘選管會收到任何根據第 19(4)條作出的申述，報告書須載有該等申述或該等申述的撮要(視乎選管會就每一個案認為何者適當而定)[第 18(1A)(c)條]。

2.3 《選管會條例》第 18(2)條規定，上述建議須參照一幅或多於一幅符合以下規定的地圖，該等地圖須連同有關報告一併提交 —

- (a) 顯示各建議中的地方選區的劃定分界；
- (b) 在選管會認為適當的情況下輔以說明，藉參照上述地圖或其他方式對上述地圖上顯示的分界作出說明。

2.4 《選管會條例》第 19(1)條規定，凡選管會對其擬根據第 18 條就立法會換屆選舉作出的建議有了臨時決定，選管會須在根據該條提交報告之前，安排將符合以下規定的一幅或多於一幅地圖在選管會認為適當的地方展示，以供公眾人士於合理時間免費查閱，為期不少於 30 天[第 19(1)條]；

(a) 顯示建議中的地方選區及其劃定分界；及

(b) 載有為各建議中的地方選區指定的名稱。

第 19(2)條亦規定，選管會須在憲報公告刊登查閱上述地圖的地點和時間，並須在公告中指明提交為本條目的而提交的任何書面申述的地址。

2.5 任何人士可於憲報刊登上文所述的公告當日起計 30 天內[第 19(4)條]，就選管會的建議以書面(包括圖文傳真)或在選管會所舉行的任何會議中向選管會作出申述[第 19(5)及(6)條]。選管會須就行將舉行的會議，以其認為合適的方式通知公眾人士舉行該會議的日期、時間及地點[第 19(7)(a)條]。選管會根據第 18 條作出建議時，必須考慮所有該等申述[第 19(8)條]。

第三章

選區分界的劃定準則

3.1 《選管會條例》第 20 條載明劃定地方選區的準則。選管會須確保各建議中的地方選區的人口在切實可行的範圍內，盡量接近標準人口基數乘以從該地方選區選出進入立法會的議員人數所得的數目（以下簡稱“所得數目”）[第 20(1)(a)條]。倘就某地方選區而言，遵從上述規定並非切實可行，選管會須確保該地方選區的範圍須使其人口不少於適用於該地方選區的所得數目的 85%，亦不多於該數目的 115%[第 20(1)(b)條]。

3.2 根據第 17(1)條的規定，就換屆選舉而言，“標準人口基數”指將香港人口總數除以在該項選舉中從所有地方選區選出的議員總數所得之數。

3.3 為施行第 20(1)條，選管會須

- (a) 盡力估計在舉行建議所關乎的選舉的年度內香港的人口總數，或任何建議中的地方選區的人口總數；及
- (b) (如遵從(a)段的規定並非切實可行)在顧及為作出建議屬在有關情況下可能得到的最佳資料後，估計香港的人口或地方選區的人口[第 20(6)條]。

3.4 根據第 20(2)條的規定，選管會在作出有關建議時，須確保各建議中的地方選區均由 2 個或多於 2 個毗連及完整的區議會選區組成。“區議會選區”指《1999 年選區(區議會)宣布令》的附表內劃定的範圍。該宣布令已於一九九九年五月二十八日以 1999 年第 131 號法律公告的形式刊登憲報[第 2 條]。

3.5 選管會在根據《選管會條例》第 20(3)條作出有關建議時，須顧及

- (a) 社區獨特性和地方聯繫的維持；及

- (b) 有關區域或其部分的自然特徵，例如大小、形狀、交通方便程度及發展。

3.6 根據第 20(4)條的規定，選管會亦須顧及

- (a) 現有的地方行政區分界；及
- (b) 現有的市政局轄區及區域市政局轄區的分界。

3.7 選管會只有在認為第 20(3)條所提述的考慮事項使其有需要或適宜不嚴格地按第 20(1)(a)或(b)條行事的情況下，方可不嚴格地按第 20(1)(a)或(b)條行事[第 20(5)條]。

3.8 《立法會條例》(第 542 章)第 18 至 19 條與《選管會條例》有關立法會地方選區的劃定的條文有密切關係。《立法會條例》第 18(1)條規定，就第二屆立法會任期而言，為在選舉中選出地方選區的議員而劃定的地方選區數目為 5 個選區。《立法會條例》第 18(2)條規定，行政長官會同行政會議可藉命令宣布香港的地區為地方選區及為該等地方選區命名。《立法會條例》第 18(3)條規定，在根據此條作出命令時，行政長官會同行政會議必須顧及選管會按照《選管會條例》第 18 條提交的報告中所作的建議。《立法會條例》第 19 條規定，在為第二屆立法會任期進行的選舉中，各地方選區須選出共 24 名議員，而每個地方選區選出的議員人數不得少於 4 名，亦不得多於 6 名，該人數在按照《立法會條例》第 18(2)條宣布作為地方選區的地區的命令中指明。

3.9 有關選管會就立法會地方選區劃分所作出的建議，《立法會條例》和《選管會條例》的有關條文相輔相成，規定如下：

- (a) 選管會須就第二屆立法會換屆選舉劃定 5 個地方選區；
- (b) 每個地方選區選出的議員人數不得少於 4 名，亦不得多於 6 名；
- (c) 地方選區的人口在切實可行的範圍內，應盡量接近標準人口基數乘以從該地方選區選出進入立法會的

議員人數所得的數目。在以上規定並非切實可行的情況下，該地方選區的人口不得少於適用於該地方選區的所得數目的 85%，亦不得多於該數目的 115%；

- (d) 選管會只有在認為《選管會條例》第 20(3)條規定的一項或多項考慮事項，即社區獨特性、地方聯繫的維持及有關區域的自然特徵，例如大小、形狀、交通方便程度及發展，使其有需要或適宜不嚴格地按上文(c)項行事的情況下，方可不嚴格地按(c)項行事；
- (e) 每個地方選區均由完整及毗連的區議會選區範圍組成；
- (f) 選管會須顧及現有的地方行政區、市政局轄區及區域市政局轄區的分界。

第四章

選管會的工作

4.1 在總選舉事務主任李榮先生掌管的選舉事務處，以及政府其他局和部門的鼎力支持下，選管會的工作得以順利進行。

4.2 一九九九年七月二十日，人口分布推算小組屬下的專責小組(以下簡稱“專責小組”)為選管會提供截至二〇〇〇年三月三十一日為止的香港及每個區議會選區範圍的人口預測數字。專責小組由規劃署助理署長(房屋及土地供應)擔任主席，其成員為來自政制事務局、財經事務局、選舉事務處、政府統計處、民政事務總署、房屋署、地政總署、海事處及差餉物業估價署等政府各局和部門的代表。有關人口預測數字副本載於附錄 I。

4.3 選管會對專責小組作出人口預測所採用的方法感到滿意，認為並無理由作出不同的預測。選管會因而採納了有關的人口預測數字，作為其本身所估計的二〇〇〇年香港及各區議會選區範圍的人口數字，而第二屆立法會換屆選舉將於該年舉行。

4.4 立法會地方選區乃由區議會選區範圍組成。選管會的工作，主要是把區議會選區範圍以適當的方式組合成所需的5個立法會地方選區(以下簡稱“立法會選區範圍”)。

4.5 選管會在充分考慮專責小組提供的人口預測數字後，依照有關法定準則，擬定了臨時建議以諮詢民意，並要求地政總署率同其轄下的土地信息中心和測繪處，以及政府印務局，共同製備顯示暫定立法會選區範圍(以下簡稱“暫定選區範圍”)分界的地圖。上述部門迅速並有效率地完成這項工作。暫定選區範圍的清單，連同組成每個暫定選區範圍的地方行政區及區議會選區範圍，以及顯示暫定選區範圍分界的地圖，已根據《選管會條例》第 19(1)條的規定，在一九九九年九月一日至三十日期間在多個地點公開展示，供公眾人士查閱，為期 30 天。上述清單亦載有每個暫定選區範圍的估計人口數字、建議名稱、代號及議席數目。

4.6 一九九九年九月一日，選管會發放新聞稿，並舉行新聞簡報會，公布選管會已作出臨時建議，並邀請公眾就暫定選區範圍作出申述。當日，選管會亦在憲報刊登公告，邀請公眾在一九九九年九月一日至三十日期間 30 天內(有關諮詢期符合《選管會條例》第 19(4)條的規定)，就該等臨時建議向選管會作出書面申述，以及在一九九九年九月二十七日舉行的公開諮詢大會上，作出口頭申述。關於邀請公眾人士作出申述的訊息，選管會亦透過傳媒及海報廣為宣傳，以加深公眾人士對此事的認識。有關憲報公告的副本載於附錄 II，而報章廣告／海報副本(中英文)則載於附錄 III。

4.7 在一九九九年九月三十日的法定限期前，選管會陸續收到公眾人士經郵遞或圖文傳真送交的書面申述，及在公開諮詢大會上作出的口頭申述。有關申述已由選舉事務處整理、分析和撮要，供選管會處理。各份書面申述的副本載於附錄 IV，在公開諮詢大會上作出的口頭申述撮要載於附錄 V。

4.8 選管會經詳細考慮及研究公眾人士的所有申述後所作出的建議，載列於本報告書的第六章及**第二冊**內。

第五章

臨時建議：

選管會的一般性決定及其理由

5.1 在選管會於一九九九年七月二十八日就劃定暫定選區範圍而舉行的會議中，選管會曾討論和考慮各事項，並就擬定選管會的臨時建議作出決定。

第一節：法定準則

5.2 《立法會條例》和《選管會條例》所訂，有關立法會地方選區劃定事宜的主要準則如下：

- (a) 選管會須劃定 5 個立法會地方選區；
- (b) 每個立法會地方選區均由完整和毗連的區議會選區組成；
- (c) 選管會須顧及現有的地區、市政局轄區和區域市政局轄區的分界；
- (d) 在這 5 個立法會地方選區選出的議員數目，每個選區均不可少於 4 名或多於 6 名；
- (e) 立法會地方選區的人口在切實可行的範圍內，須盡量接近標準人口基數乘以從該立法會地方選區選出進入立法會的議員人數所得的數目。如符合此規定並非切實可行，則該立法會地方選區的人口不得少於所得數目的 85%，亦不得多於該數目的 115%；
- (f) 選管會須顧及《選管會條例》第 20(3)條所載，有關社區獨特性、地方聯繫的維持和有關區域或其部分的自然特徵，例如大小、形狀、交通方便程度及發展等考慮因素；以及
- (g) 選管會只有在認為《選管會條例》第 20(3)條所提述的一個或以上考慮因素使其有需要或適宜不嚴格

地按上述(e)項行事的情況下，方可不嚴格地按上述(e)項行事。

第二節：組成選區

5.3 選管會建議的每個立法會選區範圍須由互相毗連而完整的區議會選區範圍所組成。在一九九九年五月二十八日刊登於憲報的 1999 年第 131 號法律公告的《1999 年選區(區議會)宣布令》附表，宣布全港有 390 個區議會選區範圍。選管會的工作是把若干區議會選區範圍組合成為一個立法會選區範圍。

第三節：人口準則及有關事項

5.4 《選管會條例》第 20 條的條文已清楚說明，選管會須符合的最重要準則是有關人口數目的規定。

5.5 居住人口 專責小組提供的二〇〇〇年人口預測數字，是該組就截至二〇〇〇年三月底為止香港的居住人口和全港各區議會選區範圍的人口分布情況而作出預測的數字。上述預測所涵蓋的人口範圍，包括所有現時在香港的居民，以及在預測期暫時離港的居民。就本次人口預測工作而言，現時在港的外籍家庭傭工及輸入勞工亦被視作居民。不過，在外國定居的前香港居民及暫住人口，即該等通常不在香港居住，但在預測期在港作短暫逗留的人士，則不包括在內。專責小組並沒有將流動的工作人口及暫時留港的旅客計算在內。

5.6 預測的參考日期 就二〇〇〇年九月舉行的第二次立法會換屆選舉而言，專責小組所作的人口預測，是以二〇〇〇年三月底而非較後的日子為依歸，原因是專責小組屬下的部門，一向以財政年度為期來預測人口。這些部門所提供的資料，主要以財政年度為本，如有任何改變，專責小組便須添加多項假設，因而導致預測資料的可靠性減低。把預測月份由三月改為較後的日子，雖非不可能，卻並不切實可行。有鑑於此，選管會乃選擇以二〇〇〇年三月為準，預測本港的人口及其地域分布狀況，並以此為根據，為二〇〇〇年立法會換屆選舉計算標準人口基數及劃分立法會選區範圍。

5.7 符合所得數目的規定 鑑於《選管會條例》強調了標準人口基數及所得數目的重要性，並訂明選管會只在顧及《選管會條例》第 20(3)條的考慮因素，認為有需要或適當時，方可偏離所得數目上下限(±15%)，選管會決定除非因條例所列的一項或以上考慮因素無法符合所得數目的規定，否則應在劃定立法會選區範圍時盡量依循這個準則。事實上選管會已達到此目標。

5.8 人口 根據專責小組所提供的數字，在二〇〇〇年三月底的全港人口(不包括暫住人口)為 **6 736 900** 人。全港 18 個地方行政區的每區人口載於附錄 I 表一及表二，而每區人口是由區內所有區議會選區範圍的人口組成。選管會認為沒有理由採用有別於專責小組提交的人口數字，故採納了該等數字，作為選管會就全港人口及各區議會選區範圍內的人口作出估計的數字。

5.9 標準人口基數 所得數目是根據標準人口基數計算。若將全港人口總數 6 736 900 人除以在二〇〇〇年立法會換屆選舉中在立法會選區範圍選出的議員數目(即 24 個)，所得標準人口基數為 **280 704**。

第四節：地方行政區、市政局轄區和區域市政局轄區的分界，以及社區獨特性、地方聯繫和自然特徵

5.10 選管會在進行劃界工作時，須顧及地方行政區、市政局轄區和區域市政局轄區的現有分界，以及《選管會條例》第 20(3)條所載，有關社區獨特性、地方聯繫，及有關區域或其部分的自然特徵，例如大小、形狀、交通方便程度及發展等考慮因素。選管會認為雖然應盡力適當地顧及上述分界和考慮事項，但最重要的是確保符合人口標準。

第五節：原則

5.11 在開始進行劃界工作時，選管會採納了若干原則，以普遍應用於立法會選區範圍劃界工作。現將該等原則載列如下：

- (a) 現有 5 個地方選區的分界應作為本次劃界工作的基礎；

- (b) 如地方選區的人口符合標準人口基數的規定，即其人口數字不少於該基數的 85%，亦不得多於該基數的 115%，應盡量採納其分界作為新的立法會選區範圍；
- (c) 除非有極充分的理由，否則須避免按區議會選區範圍來分拆地方行政區；
- (d) 如市政局轄區與區域市政局轄區的分界與地方行政區分界不同，則地方選區分界便會沿用地方行政區分界；以及
- (e) 有關維持政治影響力或優勢的問題，將不在考慮之列。

5.12 選管會認為上述原則有以下好處：

- (a) 《選管會條例》中關於一九九八年及二〇〇〇年立法會選舉在劃定地方選區方面的標準及考慮因素相同。如二〇〇〇年立法會選舉採用現有分界，便幾乎可隨時符合同樣的標準和考慮因素；以及
- (b) 選民自一九九八年以來已接受或習慣了現有地方選區的分界。除非有充分理由證明須改動現有分界，例如與標準人口基數偏差極大，否則，選民便毋須因分界的改動而要適應新的地方選區。

第六節：劃界工作

5.13 選管會認為，開展工作的最佳方法是採用現有地方選區分界，再看結果是否符合上文第 5.2 段所述的法定準則和第 5.11 段所述的原則。

5.14 專責小組提供的 5 個現有地方選區的預測人口如下：

<u>現有地方選區</u>	<u>人口</u>
香港島	1 343 400
九龍西	1 029 000
九龍東	1 016 100
新界西	1 804 900
新界東	1 543 500

5.15 若以這些人口數字除以標準人口基數，即 280 704，所得為下列每個地方選區的議席數目：

<u>地方選區</u>	<u>議席數目</u>
香港島	4.79
九龍西	3.67
九龍東	3.62
新界西	6.43
新界東	5.50

5.16 首先，以議席整數計算，該 5 個地方選區共佔 21 個議席，餘下的議席則分配予議席數目餘數最大的 3 個地方選區，即香港島、九龍西及九龍東。議席分布結果如下：

<u>暫定選區範圍</u>	<u>餘數及議席數目</u>		<u>偏離標準人口 基數的幅度(+/-%)</u>
香港島	0.79	5	-4.28%
九龍西	0.67	4	-8.36%
九龍東	0.62	4	-9.50%
新界西	0.43	6	+7.17%
新界東	0.50	5	+9.97%
總數：		24	

5.17 選管會發現，採用現有地方選區分界作為暫定選區範圍分界，即符合第 5.2 段所述的所有法定準則及第 5.11 段所述的原則。

5.18 選管會亦曾探討其他方案，看可否得出較上文第 5.16 段所載更理想的偏離標準人口基數數字，而又同時符合所有法定準則及原則。選管會曾嘗試把整個地區由一個地方選區調往另一個地方選區。不過，該會留意到，除了把西貢區由新界東調往九龍東的方案外，其他方案均無法在減低一個地方選區的偏離標準人口基數幅度之餘，不會對另一個地方選區的有關數字有負面影響。

5.19 雖然把西貢區由新界東調往九龍東的方案會減低新界東及九龍東兩區偏離標準人口基數的幅度(新界東的有關數字由+9.97% 減至+9.16%，九龍東的有關數字則由-9.5%減至-4.96%)，但該方案卻會令一個地區由區域市政局範圍調往市政局範圍，因而違反《選管會條例》第 20(4)(b)條的法例規定。而且，該方案亦會把兩個在地方特點與社區聯繫方面均截然不同的地區聯合起來。因此，這個方案未被採納。

5.20 在考慮所有可供選擇的方案後，選管會所得結論，是除了一些十分輕微的調整(以反映部分地區的分界因近期發展而須作出若干輕微修訂)外，應採納現有地方選區分界作為其臨時建議。選管會又建議，立法會地方選區的 24 個議席應分配如下：香港島 5 席，九龍西 4 席，九龍東 4 席，新界西 6 席，新界東 5 席。

第七節：立法會選區名稱

5.21 5 個地方選區的現有的名稱，即香港島、九龍西、九龍東、新界西及新界東，均由兩個易於識別的成分組成，即該地方選區所在地方的名稱和方位標記。由於這套名稱早已得到市民的認同和接納，選管會認為同一命名方式應用於二〇〇〇年的立法會選舉，故決定在該會的臨時建議中，把該 5 個暫定選區範圍再度命名為香港島、九龍西、九龍東、新界西及新界東。

第八節：立法會選區代號

5.22 選管會認為以代號區分立法會選區範圍，是可取的做法，故決定把現有代號及數字用於立法會選區範圍，即以代表立法會的“LC”開始，下接以從“1”至“5”的數字。數字排列方式是由南至北，由左至右。為使暫定立法會選區有別於最終建議的選區，選管會稱前者為“暫定選區範圍”，後者為“立法會選區範圍”。

第九節：臨時建議

5.23 選管會基於上述所有決定及理由，暫定立法會地方選區的分界。每個暫定選區範圍的人口及所涵蓋的區議會選區範圍，均列於附錄 VI。選管會參考第六章所載的公眾申述後提出的最終建議，載於本報告書的第六章及**第二冊**內。

第六章

公眾申述；

建議：選管會作出的決定及其理由

第一節：公眾申述

6.1 選管會在一九九九年九月一日舉行的記者招待會上，宣布展開公眾諮詢。選管會亦於一九九九年九月二十日發出新聞稿，請市民提出意見，市民可向選管會提出書面申述或出席公開諮詢大會。

6.2 在一九九九年九月一日至三十日的諮詢期內，選管會共收到 6 份有關其臨時建議的書面申述，這些書面申述載於附件 IV。選管會亦於一九九九年九月二十七日舉行了公開諮詢大會，聽取市民的申述。有 6 位市民出席公開諮詢大會，其中只有 4 人向選管會表達意見。他們的意見撮要載於附件 V。鑑於選管會已採納現有 5 個地方選區的分界，臨時建議已不具爭議性，市民反應平淡，實屬意料中事。

6.3 選管會在宣傳資料中呼籲，所有市民，不管是否同意選管會臨時建議，均應積極表達意見。這是為了確保選管會盡可能多聽取市民對臨時建議的意見。如果選管會只是徵求或收到反對或批評臨時建議的申述，便無從衡量市民對建議的接受程度。有些申述書可能載有一面倒或錯誤的意見，而選管會可能在考慮過這類申述書後修訂其臨時建議，但對於沒有表達意見的市民是否接受其臨時建議，則一無所知。選管會可能會因應提出反對的申述而修訂其臨時建議。因此選管會尋求贊成的聲音，也是為了確保可能受上述修訂影響的人士，不會在沒有機會表達意見的情況下受到影響。選管會的呼籲看來已奏效，因為在 10 項申述中，有 4 項表示接受或同意臨時建議。選管會因而能夠全面了解市民對此事的意見，作出平衡的決定。

第二節：支持選管會臨時建議的申述

6.4 香港民主促進會及一位市民以書面申述支持選管會的臨時建議。他們認為臨時建議是公平的，而且能夠確保 5 個地方選區的代表性均得到最妥善的平衡。在一九九九年九月二十七日的公開諮詢大會上，有兩位參加者表示支持臨時建議，其中一位亦表示他理解選管會所面對的限制，即地方選區有 5 個，每個選區的議席數目不得少於 4 個，亦不得多於 6 個。

6.5 沒有任何申述要求修改暫定選區範圍的分界，這一點是值得注意的。選管會維持現有地方選區分界不變這種處理方法，看來已獲社會接受。

第三節：作出一般性建議的申述

6.6 有兩項申述(書面及口頭各一)建議地方選區數目應由 5 個增至 6 個。另一項口頭申述建議香港應實施強制投票。儘管選管會已多次向公眾公告選管會的職能及在劃定立法會選區範圍時須遵守的準則，但仍然有人提出上述超越選管會的職權範圍的申述。就選舉事務而言，市民很自然會以為任何選舉事務均與選管會有關，不論這些事務是否在選管會的職權範圍以內。選管會將探討其他途徑，以確保公眾理解劃定立法會選區範圍的有關法定準則。舉例來說，日後進行諮詢工作時，選管會可以發出有關法定準則的註釋，作為諮詢文件的一部分。

第四節：反對選管會臨時建議的申述及選管會的回應

整個新界區相對於市區

6.7 一位臨時區域市政局兼大埔臨時區議會議員，對整個新界區(包括新界西及新界東兩個暫定選區範圍)相對於市區(包括香港島、九龍西及九龍東三個暫定選區範圍)的議席分布表示不滿。新界的人口(3 348 400)與市區的人口(3 388 500)接近，但只有 11 個議席，即較市區少兩席。他認為這是不公平的，並要求選管會將 24 個議席平均分配給新界和市區。這種處理方法為分配 24 個議席而將香港分為兩部分，即新界和市區，選管會認為難以接受。採用這種處理方法，最低限度

暗示選管會贊同把香港特別行政區視作兩個分割部分，而更糟的是，如果選管會不顧及香港應劃分為 5 個地方選區而非兩個區域這一法定準則，將會是越權行為。根據《立法會條例》第 18(1)條，就第二屆立法會的任期而言，為在選舉中選出地方選區的議員而劃定的地方選區的數目為 5 個選區。

新界東暫定選區範圍相對於香港島暫定選區範圍

6.8 關於反對選管會臨時建議的兩項申述，同樣詳細論及擬分配給新界東暫定選區範圍的議席數目。這兩項申述主要反對的一點，是新界東在一九九八年的立法會選舉中設有 5 個議席，但這次該選區的人口有所增加，卻未有增設任何議席。另一方面，雖然自一九九八年以來，香港島及九龍東的人口均有所減少，但現建議分配給香港島及九龍東的議席數目卻分別由 4 個增至 5 個，以及由 3 個增至 4 個。據申述者聲稱，這一點違反平等代表權的原則，並認為新界東暫定選區範圍只有 5 個議席的建議，對該選區的居民不公平，令他們感到不滿。鄉議局(申述者之一)促請選管會將擬撥給香港島的一個新增議席，改為分配給新界東。鄉議局亦要求，如進一步考慮新界東的未來發展、人口增長，以及地域遼闊等因素，立法會中代表該暫定選區範圍的議員數目，便應較香港島為多。

6.9 選管會經審慎考慮這兩項申述後得出結論，認為基於下文各段所載述的理由，不應接納有關申述。

6.10 人口 有關申述認為，如人口已見減少的香港島及九龍東仍可各獲得分配一個新增議席，人口有所增加的新界東則沒有理由不獲增設一個議席。對於這點，選管會未敢苟同。這項申述誤以為在劃定分界的過程中，必須考慮個別地方選區在兩個選舉年度之間一段期間的人口變化，但事實並非如此。《選管會條例》第 20(6)條規定，選管會須盡力估計在舉行其建議所關乎的選舉的年度內香港的人口或任何建議中的地方選區的人口。該項條文清楚說明，就劃定分界而言，所有地方選區的人口必須在同一選舉年度內作出比較。如這個處理方法獲得切實遵行，從下列數字可見，就一九九八年及二〇〇〇年的兩個選舉年度而言，該等申述所載的 3 個地方選區(即香港島、九龍東及新界東)的議席分布情況，絕無不公平之處：

	一九九八年			二〇〇〇年		
	(標準人口基數：326 335)			(標準人口基數：280 704)		
	人口	商數*	議席	人口	商數*	議席
香港島	1 360 700	4.17	4	1 343 400	4.79	5
九龍西	1 026 000	3.14	3	1 029 000	3.67	4
九龍東	1 046 200	3.21	3	1 016 100	3.62	4
新界西	1 682 800	5.16	5	1 804 900	6.43	6
新界東	1 411 000	4.32	5	1 543 500	5.50	5

*商數=人口除以標準人口基數

6.11 選管會注意到，在比較香港島、九龍東及新界東的人口時，有關申述忽略了在一九九八年，新界東的偏離標準人口基數幅度為 -13.52%。這個幅度與當時香港島的偏離標準人口基數幅度+4.24%及九龍東+6.86%相比，意味着在一九九八年新界東獲分配的議席所代表的人口，遠較上述兩個選區為少。有關申述投訴在這次選舉中，該 3 個地方選區的議席分配不公平，但在一九九八年卻沒有作出類似的投訴，殊不合理。

6.12 鄉議局亦建議，把選管會擬撥給香港島的新增議席，改為撥給新界東。選管會注意到，一旦把該議席撥給新界東，即會導致香港島的偏離標準人口基數幅度達到+19.65%，超出《選管會條例》第 20(1)(b)條所訂的法定認可偏離標準人口基數幅度 15%。

6.13 未來發展 關於新界東應增設一個議席，鄉議局所提供的其中一個理由，是預計在該暫定選區範圍日後會進行發展及人口會有所增長。不過，選管會認為，某一暫定選區範圍的未來發展及所帶來的人口變化，會導致其他暫定選區範圍的人口有相應的轉變，這是未知的變數。為了確保計算各暫定選區範圍的人口分布符合公平原則，人口預測必須要有截算日期，而這次劃界工作所採用的截算日期應為二〇〇〇年三月三十一日。

6.14 地域範圍 有關申述認為，在決定新界東暫定選區範圍獲分配的議席數目時，應考慮到新界東地域遼闊。選管會同意這點，但認為必須以人口為主要的準則。選管會注意到，《選管會

條例》就人口準則[第 20(1)條]及地方選區的自然特徵[第 20(3)條]所採用的措辭有所不同。選管會必須確保符合人口準則，但亦須顧及地方選區的自然特徵。因此，選管會認為，這清楚說明雖然必須適當顧及地方選區的自然特徵，但重點仍在於確保符合人口準則。

第五節：立法會選區名稱

6.15 選管會並無收到有關其建議的暫定選區範圍名稱及參考代號的申述。

第六節：建議

6.16 選管會經審慎考慮各項公眾申述後，決定無須修改臨時建議，並以該建議為其最終建議。有關 5 個立法會選區範圍的最終建議，連同各選區獲分配的議席數目、名稱及參考代號、所包括的區議會選區範圍及其名稱、人口數字，以及顯示各建議的立法會選區範圍分界的地圖，均載於本報告書第二冊。

香港特別行政區
第二屆立法會選舉

截至二〇〇〇年三月底止
按區議會選區範圍劃分的
人口分布預測

人口分布推算小組轄下專責小組
一九九九年六月

目 錄

	<u>頁數</u>
引言	1
關於預測資料的規定	1
人口範圍	1
預測參考期	1
地區分界劃定	2
制訂方法	2
總論	2
按房屋類別預測陸上人口分布	4
水上人口分布預測	6
調準預測數字	7
按全港人口總數作出調整	7
結果	8
資料來源	8
假設與限制	8
附 件	
附件 A 詞彙釋義	10
附件 B 職責範圍及成員名單	15
附件 C 主要資料來源	17

目 錄

頁數

一覽表

表一	截至二〇〇〇年三月底止按區議會選區範圍劃分的人口分布預測(不包括暫住人口)	20
表二	截至二〇〇〇年三月底止按區議會分區劃分的人口分布預測(不包括暫住人口)	38

引言

第二屆香港特別行政區(香港特區)立法會選舉將於二〇〇〇年舉行。選舉管理委員會(選管會)將為這次選舉，就立法會各選區的分界及名稱提交建議。為方便選管會工作，當局須於一九九九年六月中或之前，就個別區議會選區範圍作出截至二〇〇〇年三月底的人口預測。

2. 一如前幾輪選舉分界劃定工作的安排，政制事務局局長請人口分布推算小組(推算小組)作出所需的人口分布預測。為了進行上述工作，推算小組之下成立了一個由政府各局和部門代表組成的專責小組，並由規劃署中央資料小組負責為專責小組提供服務。專責小組的職權範圍及成員名單載於附件 B。

3. 本報告說明按一九九九年區議會選區分界制訂個別區議會選區範圍截至二〇〇〇年三月底的人口分布預測時所採用的推算方法，並載述此等預測的結果。

關於預測資料的規定

人口範圍

4. 人口範圍包括所有香港特區的居民。居民指通常在香港居住的人士，包括在預測期暫時離港者。在外國定居的前香港居民不包括在內。就本次人口預測工作而言，現時在港的外籍家庭傭工及輸入勞工亦被視作居民。

5. 本報告所載的人口預測並不包括暫住人口。暫住人口指通常不在香港居住，但於預測期在港作短暫逗留的人士。不過，如選管會因劃定分界的工作所需而要把暫住人口納入人口分布預測範圍，則可隨時照辦。

預測參考期

6. 人口預測的參考期為二〇〇〇年三月底。

地區分界劃定

7. 區議會選區範圍是指《1999年選區(區議會)宣布令》(1999年第131號法律公告)所宣布，將於一九九九年舉行區議會選舉的各區議會選區範圍。本港設有390個選區範圍：80個在香港島、118個在九龍，以及192個在新界。區議會選區範圍的分界載於選管會製備的地圖(圖則編號：DCCA/2000/A至T)。規劃署中央資料小組備有該套地圖作查閱之用。

制訂方法

總論

8. 區議會選區範圍由若干街段／村群組成。專責小組秘書處在一九九九年三月着手進行制訂工作時，區議會選區範圍分界尚未落實。為了加快工作進度，我們決定先行制訂以街段／村群為基礎的二〇〇〇年人口預測。(街段／村群的定義載於附件A的詞彙釋義)。專責小組遂於區議會選區分界尚待一九九九年五月落實時，以適當街段／村群及碇泊區數據相加的辦法，就個別區議會選區範圍進行人口預測。

9. 按街段及村群制訂的最新人口分布數據，是在進行一九九六年中期人口統計時取得的結果。專責小組以統計結果作為預測二〇〇〇年人口分布的基準。有關陸上人口及水上人口的分布預測，是分別進行的。水上人口(即住在船上或水上寮屋居民)的分布預測，按碇泊區而非按街段及村群制訂。至於陸上人口方面，地區分布情況則按房屋類別作出預測。

10. 為進行預測的工作，專責小組訂下下表所述的四個主要房屋類別。

主要房屋類別	所包括的各類房屋
1. 租住公屋	<ul style="list-style-type: none">● 房屋委員會(房委會)租住單位● 房屋協會(房協)租住單位
2. 資助出售單位	<ul style="list-style-type: none">● 房委會居者有其屋計劃單位● 房委會私人機構參建居屋計劃單位

主要房屋類別	所包括的各類房屋
	<ul style="list-style-type: none"> ● 房委會中等入息家庭房屋計劃單位 ● 房委會租者置其屋計劃單位 ● 房協住宅發售計劃單位 ● 房協夾心階層房屋計劃單位
3. 私人永久房屋	<ul style="list-style-type: none"> ● 私人住宅單位 ● 房協市區改善計劃單位 ● 香港平民屋宇公司單位 ● 土地發展公司單位 ● 別墅／平房／新型村屋 ● 簡單磚石搭建物／傳統村屋 ● 員工宿舍
4. 臨時及非住宅房屋	<p><u>公營臨時房屋</u></p> <ul style="list-style-type: none"> ● 房委會臨時房屋區 ● 房委會平房區 <p><u>私人臨時房屋</u></p> <ul style="list-style-type: none"> ● 私人臨時搭建物，如天台搭建物和木屋 <p><u>非住宅房屋</u></p> <ul style="list-style-type: none"> ● 院舍及特殊用途建築物 ● 酒店、旅舍及私人機構宿舍 ● 工商業及其他非住宅樓宇

註：有關住在船水上居民或水上寮屋居民的預測，並未列入以上任何主要房屋類別。

11. 每類房屋的人口，根據佔用作住宅用途的住所數目及每間入住住所的平均人數而定。預測二〇〇〇年的住所單位數目，以下述資料為基礎：(i) 截至一九九八年三月底的住所單位數目(按一九九六年的基準計算，並計及一九九六年三月至一九九八年三月間落成及拆卸的樓宇)；及(ii)至一九九九

年年初已知或已承擔的於一九九八年至二〇〇〇年間進行的建屋及清拆計劃。

12. 在得出住所總數後，專責小組視可供輸入的有關數據的類型而採用不同方法，就不同房屋類別預測以下兩項參數：(i)佔用作住宅用途的住所比重(即住宅樓宇入住率)；及(ii)每間入住住所的平均人數(即每入住單位人口比率)。有關詳情載於下文。

按房屋類別預測陸上人口分布

租住公屋

13. 關於一九九八年的住所及已入住住所總數的實際資料，由房屋署(房署)按照房屋委員會(房委會)及房屋協會(房協)的行政記錄提供。房署又根據一九九八年至二〇〇〇年期間房委會與房協的建屋及清拆計劃，預測二〇〇〇年的住所總量。就現有住所而言，住宅樓宇入住率長期以來相當穩定，因而假設該比率將保持不變。就新住所而言，住宅樓宇入住率則根據房委會及房協行政記錄所示過去新落成屋邨的入伙模式而推算。

14. 一九九八年的每入住單位人口比率，是按照一九九六年中期人口統計結果及房委會與房協的行政記錄作出估計。至於二〇〇〇年的比率，則是以一九九六年至一九九八年期間的變動為基礎，以外推法按街段層次而作出預測。

資助出售單位

15. 與租住公屋相同，二〇〇〇年的住所及已入住住所的總量預測也是由房署提供。就新住所而言，有人入住的住所預測是根據過去新落成屋苑的入伙概況來推算。另一方面，每入住單位人口比率是以外推法來預測，並參考了一九九六年中期人口統計的結果，以及一九九六年至一九九八年期間的每入住單位人口比率(按人口分布推算小組主要地方行政區層面的綜合住戶統計調查數字計算)。

私人永久房屋

16. 私人永久房屋分為(甲)和(乙)兩類，分別採用了不同的方法編集數據。(甲)類是市區、新市鎮、鄉鎮，以及在鄉郊地區的其他大型房屋發展(住所數量超過 100)中的私人永久房屋，而(乙)類是鄉郊地區的其他房屋發展。

17. 就(甲)類而言，一九九八年的住所數目，是以一九九六年數據為基礎，根據有關一九九六年至一九九八年間新落成及拆卸住所的資料而更新的數字。這些資料來自差餉物業估價署、各地區規劃處及其他方面。有關二〇〇〇年住所總數的預測，是根據有關個別街段及村群的新住所及拆卸住所數目的預測而作出的。上述預測以已承諾及已知的發展計劃為基礎，資料來源包括差餉物業估價署及地區規劃處等。

18. 就住宅樓宇入住率作出預測，是為了計算已入住住所的數目。在二〇〇〇年前已存在至少一年的住宅，我們假設其入住率與一九九六年中期人口統計中一九九六年同類住所的入住率相同，對於在一年內落成的住所，入住率根據差餉物業估價署提供的新落成樓宇入伙概況而推算。

19. 每入住單位人數比率的估計方法，與上文資助出售單位所採用的方法相同。

20. 至於(乙)類，則包括別墅、平房及新型的村屋。這類房屋自一九九六年中期人口統計以後便沒有關於住所數目的新資料。因此，只能根據粗略估計作出二〇〇〇年住所數目預測。

21. 根據一九九六年中期人口統計，這類房屋的住所數目是 45 500。估計其中的 70%是原居民或“新界豁免管制屋宇”計劃下的“丁屋”。此外，近年來新增的這類住所大部分是新的村屋。因此，住所數目的變動就是按新落成丁屋的住所數目來作粗略估計。一九九六年四月至一九九八年三月期間，以街段及村群計算，落成的村屋數目根據地政總署轄下各區地政處所保存的記錄推算。一九九八年四月至二〇〇〇年三月期間，新落成丁屋的數目，則按地政處近年批出丁屋的資料推算。把丁屋增長的數目轉化為住所增長數目的辦法，是把前者乘以 3，原因是近年興建的丁屋都有三個單位。

22. 這些丁屋的住宅樓宇入住率推算辦法與(甲)類私人房屋的辦法相同。這項數值加上一九九六年的已入住住所量，所得為二〇〇〇年的預測量。至於一九九六年中期人口統計中，每個街段和村群的這類房屋每入住單位人口比率，則假設維持不變。

23. 以上所述為粗略的推算辦法，但由於涉及的人口不多，因此不會嚴重影響整體的準確性。根據一九九六年中期人口統計，居住在這類房屋的人口只有 157 000 人，佔總人口的 2.5%。

臨時及非住宅房屋

24. 我們先根據一九九六年中期人口統計推算公共及私人臨時房屋的人口數字，繼而參考房署的行政記錄(例如清拆計劃)，把數字更新。

25. 至於私人機構宿舍、機構及特殊類別樓宇，二〇〇〇年的人口預測數字是根據各機構的行政記錄及臨時建築計劃推算所得，該等機構包括大學教育資助委員會、社會福利署、懲教署、醫院管理局等。

26. 商業、工業及其他非住宅樓宇的預測數字，則是按照過去的趨勢而以外推法推論所得。

水上人口分布預測

27. 按碇泊區計算，截至二〇〇〇年三月底的水上居民人口分布，是根據下列由統計處及海事處提供的資料而作出：

- (a) 二〇〇〇年三月的水上居民總數；
- (b) 一九九六年三月按碇泊區計算的船隻總數，包括住家艇及其他如漁船及遊艇等船隻(由統計處提供)；
- (c) 一九九六年三月按碇泊區計算的住家艇數目(由海事處提供)；
- (d) 二〇〇〇年三月按碇泊區計算居於住家艇的水上居民人數。

28. 預計二〇〇〇年三月居於其他船隻的水上居民總數，是先從(a)減去(d)所得之數。其後，再把這個總數根據一九九六年三月按碇泊區計算的其他船隻數目(從(b)減去(c)所得)，按碇泊區分配。其中隱含的假設，是於一九九六年三月按碇泊區計算的其他船隻數目，與二〇〇〇年三月的相同。

29. 於二〇〇〇年三月按碇泊區計算的水上居民預測數字，是以第 26(d)段提及的於二〇〇〇年三月按碇泊區計算的住家艇水上居民人數，加上第 27 段提及的於二〇〇〇年三月按碇泊區計算，居於其他船隻的水上居民總數而得出的。這些估計數字按照選舉事務處提供的一覽表，歸入各個區議會選區範圍。

調準預測數字

30. 民政事務專員及地區規劃專員對他們管轄範圍的地區發展均甚熟悉。這些地區知識有助確定有關專責小組訂定的預測參數和初步人口預測的有效性，並在適當情況下加以調整。例如，新落成住所的入住率主要取決於住所的地點及落成日期，通常首年的入住率會較低。同樣，由於將要清拆的住所都會預早騰空，人口減少的情況遠早於清拆日期前便已出現。不過，這些住所確實完成和騰空日期的資料甚少，或甚至沒有，尤以私人樓宇為然。為確保可把最新資料加入人口預測之內，專責小組不時諮詢民政事務專員及地區規劃專員的意見，以了解新落成和將要清拆的住所的住用情況。

按全港人口總數作出調整

31. 全港人口總數獨立預測，是據統計處制訂的以一九九六年為基準的年中人口推算所得。截至二〇〇〇年三月底的全港人口總數，是把二〇〇〇年年中及二〇〇一年年中的人口推算所得數字，以線性內插法計算而得出，作為人口分布預測的對照總數。所得數字是 6 736 900(包括陸上及水上人口)。

32. 人口對照總數提供了一項額外資料，就是人口分布預測的合計數字應與該總數一致。因此，若預測數字符合這項條件，預測的可靠程度便得以提高。

33. 因此，按照前文所述方法得出的人口分布預測數字，只是初步數字，該等數字合計起來，與全港對照人口總數獨立預測數字並不一致。不過，所得總數只是較對照總數多了101 100人，即1.5%

34. 專責小組對初步預測數字作了進一步調整，以配合對照總數。在缺乏其他資料的情況下，只得採用簡單的按比例調整法處理。不過，有關水上居民和居於機構和特殊類型樓宇以及私人機構宿舍的預測數字，是視為準確的，因此不作調整。這樣做是假設出現的錯誤，即初步人口分布數字與對照總數不一致的情況，只出現在其餘房屋類別人口的初步數字之中。

結果

35. 390個區議會選區範圍的人口預測數字均載於表1。以區議會分區劃分的人口分布預測數字摘要則載於表2。

資料來源

36. 人口預測的主要資料來源見附件C。

假設與限制

37. 在作出這些人口預測時，專責小採用了數項假設。

38. 資助出售樓宇及私人永久房屋現有住所的住宅樓宇入住率，得自一九九六年中期人口統計，而租住公屋的有關數字，則得自房署及房協的行政記錄。由以往的穩定趨勢來看，這些比率可假設維持不變至二〇〇〇年。

39. 新落成住所通常入住率較低，其住宅樓宇入住率可有頗大變化。若要預計該比率在未來一段時間的變化，可把得自差餉物業估價署行政記錄的平均住宅樓宇入住率，應用於資助出售樓宇及私人永久房屋的新住所，以及把得自以往入伙記錄的數字應用於租住公屋的新住所。

40. 得自一九九六年中期人口統計的每入住單位人口比率已應用在現有和新落成的住所，並假設這兩類屋宇單位沒有分別。

41. 雖然二〇〇〇年的每入住單位人口比率，是基於一九九六至一九九八年的趨勢而作出調整，但這個趨勢只限於主要地方行政區層面，應用於所有街段／村羣可能不足以反映有關地區的特色。

42. 因清拆計劃而減少的人口是按有關住所清拆時的情況計算。事實上，由於該等住所須在清拆前騰空，故人口減少的情況早已出現。不過，有關住所確實騰空日期的資料甚少，或甚至沒有，尤以私人樓宇為然。

43. 有關陸上人口分布的預測，主要是基於截至一九九九年年初為止的已承擔和已知的房屋興建／清拆計劃。至於水上居民人數，是假設其按照過去人口統計／中期人口統計所述的情況而改變。

44. 人口預測採用統計處編訂的全港人口推算數字作為對照總數。當中的假設和限制，與適用於這次預測工作的相同。

附件

詞彙釋義

1. 區議會選區範圍

區議會選區範圍指《1999年選區(區議會)宣布令》(1999年第131號法律公告)所宣布，將於一九九九年舉行區議會選舉的各區議會選區範圍。全港共有18個區議會分區；香港島4個、九龍5個及新界9個。該18個區議會分區共分為390個區議會選區範圍：香港島80個、九龍118個及新界192個。

2. 住宅樓宇入住率

住宅樓宇入住率指住所中已佔用作住宅用途的住所百分率。計算方法是把已入住的住所數目，除以住所總數。

3. 居者有其屋計劃(居屋計劃)

這項計劃是政府於一九七六年繼推行租住公屋計劃後而實施的，由房屋委員會興建住宅單位作出售用途，並由政府就住宅單位的售價和按揭條件，提供資助。

4. 機構及特殊類別建築物

機構及特殊類別建築物包括醫院、懲教機構及福利機構。

5. 住所

住所包括(i)興建作住宅用途的單位，不論是否有人居住；及(ii)興建作非住宅用途的單位，但通常有一個或以上的人居住。

6. 中等入息家庭房屋計劃

這項計劃類似私人機構參建居屋計劃，但所提供的住宅單位，只供住戶入息超過居屋計劃入息限額，但又無能力購買私人住宅單位的家庭購買。

7. 新市鎮

新界地區內新市鎮的分界線，是採用拓展署在新市鎮發展計劃所訂定的分界。根據人口分布推算小組主要地方行政區所採用的劃定分界，現有的 9 個新市鎮劃分為 12 個，分別為荃灣、葵涌、青衣、將軍澳、屯門、元朗、天水圍、沙田、馬鞍山、大埔、粉嶺／上水及北大嶼山。

8. 已入住的住所

已入住的住所指已有人居住的住所。

9. 每入住單位人口比率

這個比率指每個已入住住所的平均人口。計算方法是把人口除以已入住住所總數。

10. 私人永久房屋

這類房屋包括所有私人擁有的永久性住宅單位／房屋、土地發展公司的住宅單位、香港平民屋宇公司的住宅單位、房屋協會管理的市區改善計劃下的住宅單位，政府及非政府的員工宿舍樓宇、別墅／平房／新型村屋及簡單的磚石蓋搭建築物／傳統村屋。

11. 私人機構參建居屋計劃

私人機構參建居屋計劃於一九七九年推出，以增補居者有其屋計劃。根據這項計劃，政府以特價把土地出售，由地產發展商競出標金，以競投土地進行發展。政府會管制所建住宅單位的設計、建屋標準及售價。購買這些住宅單位所須符合的準則，以及所受到的管制，與購買居者有其屋計劃單位的相同。

12. 私人臨時房屋

私人臨時房屋包括私人臨時搭建物，例如天台搭建物、建築地盤的棚屋、瓦坑鐵圓頂屋、木屋及非預定作住宅用途的地方(例如梯台、樓梯、走廊等)。

13. 租住公屋

租住公屋包括房屋委員會的租住單位及房屋協會的租住單位。

14. 公營臨時房屋

公營臨時房屋包括房屋委員會轄下臨時房屋區及平房區的臨時房屋單位。

15. 鄉郊地區

鄉郊地區覆蓋新界新市鎮以外的地方，並按其地理位置劃分為 4 個鄉郊區，即新界西南部鄉郊區、新界東南部鄉郊區、新界西北部鄉郊區及新界東北部鄉郊區。

16. 簡單磚石蓋搭建築物／傳統村屋

簡單磚石蓋搭建築物是用磚石及／或其他堅固物料建造的房屋，通常是一層高。傳統村屋亦納入這一類別。

17. 員工宿舍

員工宿舍包括由政府、醫院、大學、學校及私人公司專為員工興建的宿舍。

18. 街段／村群

在小規劃統計區的級別下，全港土地被進一步劃定為 4649 個街段／村群。位於香港島、九龍和新市鎮的每個小規劃統計區根據街道方格網，細分為多個街段。同樣地，其餘位於鄉郊地區的小規劃統計區則細分為

多個稱為村群的小單位。小規劃統計區內的每個街段／村群都獲編配一個獨立的兩位數編號，以資識別。小規劃統計區編號，加上街段／村群編號，便可組成一個辨別某街段／村群的獨一無二的編號。最新版本的小規劃統計區，乃沿用為進行一九九六年中期人口統計而編製的街段／村群劃定分界，共分為 276 個小規劃統計區及 4649 個街段／村群。關於街段／村群的分界，讀者可參考由政府統計處及規劃署聯合編製，編號為 14.95.1-14.95.28 及 14.95.33-14.95.47 的圖則。規劃署中央資料小組亦備有有關圖則副本，以供查閱。

19. 資助出售單位

這類房屋包括由房屋委員會根據居者有其屋計劃、私人機構參建居屋計劃或中等入息家庭房屋計劃而興建的住宅單位，以及由房屋協會根據住宅發售計劃和夾心階層住屋計劃而興建的住宅單位。

20. 臨時及非住宅用房屋

這類房屋包括寮屋(在地面及天台的寮屋均包括在內)、木屋及房屋委員會轄下臨時房屋區及平房區的臨時住宅。在機構及特殊類別建築物、酒店、旅舍和私人機構宿舍內的人口，以及在工商業及其他非住宅樓宇居住的人士。

21. 小規劃統計區

就城市規劃而言，全港的土地共分為三個級別：第一級的總規劃統計區有 9 個，第二級的次規劃統計區有 51 個，而第三級的小規劃統計區則有 276 個。每一個小規劃統計區都有一個獨一無二的三位數號碼，以資識別。小規模統計區編號中的第一個數位與總規劃統計區編號相同，而第一個和第二個數位相連，則與次規劃統計區編號相對應。

22. 暫住人口

指非本港居民而暫時在港逗留的人士。他們可能住在酒店／旅舍、家庭住戶的單位內或本港水域內的遠洋輪船／內河船上。

23. 別墅／平房／新型村屋

這些是一層或多層獨立房屋，內有浴室、抽水馬桶和食水供應等全套設備。

24. 人口分布推算小組主要地方行政區

就香港島及九龍而言，人口分布推算小組主要地方行政區的定義，大致上跟隨一九九四年區議會選舉分界；而就新市鎮而言，則與拓展署最新發展計劃中訂定的新市鎮分界相同。新界其他地區根據其地理位置劃分為 4 個鄉郊區。全港共有 25 個地方行政區；香港島 4 個，九龍 5 個，新市鎮 12 個及鄉郊地區 4 個。

人口分布推算小組轄下研究與選區分界有關的
人口預測專責小組
職責範圍及成員名單

職責範圍

1. 為一九九九年區議會選舉及二〇〇〇年第二屆立法會選舉進行人口預測，以便劃定選區分界。
2. 為是項預測工作訂定預測方法。
3. 協調各有關單位為是項預測工作所提供的資料。
4. 向選舉事務處呈交是項預測工作的結果，並在有需要時解釋預測方法。

成員名單

來自規劃署

規劃署助理署長／房屋及土地供應 (主席)

規劃署副署長／地區規劃的代表：

高級城市規劃師／電腦系統及服務(2)

高級統計師／中央資料

統計師／中央資料(2) (秘書)

來自其他政府局／部門

以下各決策局／部門首長的代表：

政制事務局局長

財經事務局局長

選舉事務處總選舉事務主任

政府統計處處長

民政事務總署署長(亦代表各民政事務專員)

房屋署署長

地政總署署長

海事處處長
差餉物業估價署署長

主要資料來源

(I) 住所統計數字

現有住所

用作人口預測用途的現有住所數目，包括租住公屋、資助出售住宅單位、房屋協會(房協)市區改善計劃住宅單位和香港平民屋宇公司住宅單位等數字，均來自房屋署(房署)、房協和香港平民屋宇公司的行政記錄，而私人永久性房屋的數字，則來自從政府統計處所備存的住所登記冊和小區登記冊，並輔以由規劃署轄下各地區規劃處所提供的最新資料。

已承擔及已知的建屋／清拆計劃

今次的預測工作採用了截至一九九九年年初的已承擔及已知的建屋／清拆計劃資料。這些計劃資料的主要來源如下：

租住公屋、資助出售住宅單位、房協、市區改善計劃和香港平民屋宇公司住宅單位，以及公營臨時房屋。

- (a) 房屋委員會(房委會)截至一九九九年三月底的公營房屋發展計劃；
- (b) 房委會截至一九九八年九月底的整體重建計劃；
- (c) 房屋署截至一九九八年九月底的各項(公營臨時房屋)清拆計劃；及
- (d) 房協截至一九九八年十二月底的建屋量預測數字和重建計劃。

私人永久性房屋

- (a) 差餉物業估價署就已竣工的房屋發展計劃所進行的統計調查；

- (b) 屋宇署每月發出的施工同意書、核准的建築圖則，及發出的拆卸工程同意書的統計數字；
- (c) 城市規劃委員會批准的規劃申請；
- (d) 規劃署轄下各地區規劃處就私人發展／重建計劃所提供的資料；
- (e) 房屋用地工作小組考慮發展的地盤；
- (f) 私人房屋發展／重建計劃過往的趨勢；
- (g) 規劃署備存的土地供應數據庫；及
- (h) 拓展署擬備的新市鎮發展計劃(一九九八年版)內有關關增土地的時間表。

II. 預測參數及其他資料

預測參數

- (a) 房屋委員會備存的房屋管理綜合系統內截至一九九八年三月底的租住記錄；
- (b) 房屋協會及香港平民屋宇公司所備存截至一九九八年三月底的租住記錄；
- (c) 政府統計處進行的一九九一年人口普查和一九九六年中期人口統計的結果；及
- (d) 差餉物業估價署由一九九五年至一九九七年期間的行政記錄。

其他資料

- (a) 懲教署、醫院管理局、衛生署、社會福利署及香港旅協協會截至一九九八年三月底的行政記錄及臨時建屋計劃；

- (b) 大學教育資助委員會、教育署及職業訓練局截至一九九八年三月底的行政記錄及臨時建屋計劃；及
- (c) 房署截至一九九九年三月底的(私人臨時房屋)清拆計劃。

一覽表

註：人口數字以四捨五入方式
計算至最接近的百位數

表一：截至二〇〇〇年三月底止按區議會選區範圍劃分的人口分布預測
〔不包括暫住人口〕

中西區 Central and Western			二〇〇〇年人口預測 2000 Population Forecast
選區 Constituency Areas			
代號 Code	名稱 Name		
A01	中環	Chung Wan	19 000
A02	半山東	Mid Levels East	19 500
A03	衛城	Castle Road	18 500
A04	山頂	Peak	18 900
A05	大學	University	19 400
A06	堅摩	Kennedy Town & Mount Davis	16 200
A07	觀龍	Kwun Lung	14 100
A08	西環	Sai Wan	19 900
A09	寶翠	Belcher	17 600
A10	石塘咀	Shek Tong Tsui	20 000
A11	西營盤	Sai Ying Pun	20 700
A12	上環	Sheung Wan	14 200
A13	東華	Tung Wah	14 700
A14	正街	Centre Street	15 000
A15	水街	Water Street	16 900

總數 Total : 264 600

表一：截至二〇〇〇年三月底止按區議會選區範圍劃分的人口分布預測
〔不包括暫住人口〕

灣仔 Wan Chai		二〇〇〇年人口預測 2000 Population Forecast
選區 Constituency Areas		
代號 Code	名稱 Name	
B01	軒尼詩 Hennessy	14 900
B02	愛群 Oi Kwan	13 600
B03	鵝頸 Canal Road	15 600
B04	銅鑼灣 Causeway Bay	15 400
B05	大坑 Tai Hang	14 900
B06	渣甸山 Jardine's Lookout	14 000
B07	樂活 Broadwood	13 500
B08	跑馬地 Happy Valley	15 500
B09	司徒拔道 Stubbs Road	13 800
B10	修頓 Southorn	19 100
B11	大佛口 Tai Fat Hau	16 800

總數 Total : 167 100

表一：截至二〇〇〇年三月底止按區議會選區範圍劃分的人口分布預測
〔不包括暫住人口〕

東區 Eastern			二〇〇〇年人口預測 2000 Population Forecast
選區 Constituency Areas			
代號 Code	名稱 Name		
C01	太古城西	Tai Koo Shing West	18 600
C02	太古城東	Tai Koo Shing East	20 200
C03	鯉景灣	Lei King Wan	17 100
C04	筲箕灣	Shau Kei Wan	16 000
C05	阿公岩	A Kung Ngam	16 700
C06	杏花邨	Heng Fa Chuen	19 700
C07	翠灣	Tsui Wan	15 100
C08	欣怡	Yan Yee	14 700
C09	小西灣	Siu Sai Wan	15 400
C10	富景	Fullview	16 500
C11	環翠	Wan Tsui	18 000
C12	翡翠	Fei Tsui	14 800
C13	柏架山	Mount Parker	17 900
C14	寶馬山	Braemar Hill	16 300
C15	天后	Tin Hau	16 300
C16	炮台山	Fortress Hill	15 100
C17	維園	Victoria Park	18 000
C18	城市花園	City Garden	16 600
C19	和富	Provident	14 600
C20	堡壘	Fort Street	18 500
C21	北角邨	North Point Estate	15 800
C22	錦屏	Kam Ping	20 200
C23	丹拿	Tanner	17 600
C24	健康村	Healthy Village	16 900
C25	鰂魚涌	Quarry Bay	17 200
C26	南豐	Nam Fung	15 800
C27	康怡	Kornhill	13 000
C28	康山	Kornhill Garden	16 000
C29	興東	Hing Tung	21 700
C30	西灣河	Sai Wan Ho	18 700
C31	下耀東	Lower Yiu Tung	19 300
C32	上耀東	Upper Yiu Tung	14 700
C33	興民	Hing Man	23 000
C34	樂康	Lok Hong	15 700
C35	翠德	Tsui Tak	14 700
C36	漁灣	Yue Wan	16 700
C37	曉翠	Hui Tsui	13 300

總數 Total : 626 400

表一：截至二〇〇〇年三月底止按區議會選區範圍劃分的人口分布預測
〔不包括暫住人口〕

南區 Southern		二〇〇〇年人口預測 2000 Population Forecast
選區 Constituency Areas		
代號 Code	名稱 Name	
D01	香港仔 Aberdeen	13 200
D02	鴨脷洲邨 Ap Lei Chau Estate	17 200
D03	鴨脷洲北 Ap Lei Chau North	18 200
D04	利東一 Lei Tung I	14 800
D05	利東二 Lei Tung II	13 900
D06	海怡東 South Horizons East	12 900
D07	海怡西 South Horizons West	13 300
D08	華貴 Wah Kwai	19 600
D09	華富一 Wah Fu I	15 400
D10	華富二 Wah Fu II	17 700
D11	薄扶林 Pokfulam	16 400
D12	置富 Chi Fu	14 300
D13	田灣 Tin Wan	19 700
D14	香漁 Heung Yue	15 600
D15	海灣 Bays Area	17 900
D16	黃竹坑 Wong Chuk Hang	21 100
D17	赤柱及石澳 Stanley & Shek O	24 100
總數 Total :		285 300

表一：截至二〇〇〇年三月底止按區議會選區範圍劃分的人口分布預測
〔不包括暫住人口〕

油尖旺 Yau Tsim Mong			二〇〇〇年人口預測 2000 Population Forecast
選區 Constituency Areas			
代號 Code	名稱 Name		
E01	尖沙咀西	Tsim Sha Tsui West	17 300
E02	渡船角	Ferry Point	15 300
E03	佐敦	Jordan	15 900
E04	油麻地	Yau Ma Tei	20 800
E05	富榮	Charming	19 900
E06	旺角西	Mong Kok West	15 100
E07	旺角中	Mong Kok Central	22 900
E08	櫻桃	Cherry	16 200
E09	大角咀	Tai Kok Tsui	19 600
E10	詩歌舞	Sycamore	16 800
E11	大南	Tai Nan	17 300
E12	旺角北	Mong Kok North	16 900
E13	旺角東	Mong Kok East	18 300
E14	旺角南	Mong Kok South	20 400
E15	京士柏	King's Park	19 900
E16	尖沙咀東	Tsim Sha Tsui East	19 600

總數 Total : 292 200

表一：截至二〇〇〇年三月底止按區議會選區範圍劃分的人口分布預測
〔不包括暫住人口〕

深水埗 Sham Shui Po		二〇〇〇年人口預測 2000 Population Forecast
選區 Constituency Areas		
代號 Code	名稱 Name	
F01	寶麗 Po Lai	15 200
F02	長沙灣 Cheung Sha Wan	18 300
F03	南昌北 Nam Cheong North	20 600
F04	南昌東 Nam Cheong East	20 500
F05	南昌南 Nam Cheong South	16 200
F06	南昌中 Nam Cheong Central	14 500
F07	下南昌 Lower Nam Cheong	14 400
F08	南昌西 Nam Cheong West	15 700
F09	麗閣 Lai Kok	19 100
F10	元州 Un Chau	20 400
F11	荔枝角 Lai Chi Kok	17 600
F12	美孚 Mei Foo	14 800
F13	荔灣 Lai Wan	16 000
F14	清荔 Ching Lai	17 500
F15	澤安 Chak On	17 500
F16	蘇屋 So Uk	16 100
F17	李鄭屋 Lei Cheng Uk	18 200
F18	白田 Pak Tin	18 700
F19	大坑東及又一村 Tai Hang Tung & Yau Yat Tsuen	15 200
F20	南山 Nam Shan	16 500
F21	石峽尾 Shek Kip Mei	20 000

總數 Total : 363 000

表一：截至二〇〇〇年三月底止按區議會選區範圍劃分的人口分布預測
〔不包括暫住人口〕

九龍城 Kowloon City			二〇〇〇年人口預測 2000 Population Forecast
選區 Constituency Areas			
代號 Code	名稱 Name		
G01	馬頭圍	Ma Tau Wai	17 100
G02	馬坑涌	Ma Hang Chung	18 600
G03	馬頭角	Ma Tau Kok	16 500
G04	樂民	Lok Man	16 300
G05	常樂	Sheung Lok	17 000
G06	何文田	Ho Man Tin	19 900
G07	嘉道理	Kadoorie	18 800
G08	太子	Prince	17 400
G09	九龍塘	Kowloon Tong	19 100
G10	龍城	Lung Shing	18 700
G11	啓德	Kai Tak	18 400
G12	海心	Hoi Sham	16 500
G13	土瓜灣北	To Kwa Wan North	13 900
G14	土瓜灣南	To Kwa Wan South	15 100
G15	鶴園	Hok Yuen	16 500
G16	黃埔東	Whampoa East	17 000
G17	黃埔西	Whampoa West	14 200
G18	紅磡灣	Hung Hom Bay	16 500
G19	紅磡	Hung Hom	17 900
G20	家維	Ka Wai	17 900
G21	愛谷	Oi Kuk	13 300
G22	愛俊	Oi Chun	17 200

總數 Total : 373 800

表一：截至二〇〇〇年三月底止按區議會選區範圍劃分的人口分布預測
〔不包括暫住人口〕

黃大仙 Wong Tai Sin		二〇〇〇年人口預測 2000 Population Forecast
選區 Constituency Areas		
代號 Code	名稱 Name	
H01	龍趣 Lung Tsui	18 700
H02	龍啓 Lung Kai	18 500
H03	龍上 Lung Sheung	18 600
H04	鳳凰 Fung Wong	13 500
H05	鳳德 Fung Tak	22 600
H06	鑽石山 Diamond Hill	22 300
H07	新蒲崗 San Po Kong	20 200
H08	東頭 Tung Tau	17 300
H09	東美 Tung Mei	16 400
H10	樂富 Lok Fu	19 400
H11	橫頭磡 Wang Tau Hom	17 900
H12	天強 Tin Keung	17 700
H13	翠竹及鵬程 Tsui Chuk & Pang Ching	17 400
H14	竹園南 Chuk Yuen South	17 200
H15	竹園中 Chuk Yuen Central	13 400
H16	竹園北 Chuk Yuen North	16 700
H17	慈雲西 Tsz Wan West	22 700
H18	慈雲東 Tsz Wan East	15 600
H19	慈雲北 Tsz Wan North	27 800
H20	瓊富 King Fu	14 500
H21	彩雲東 Choi Wan East	14 200
H22	彩雲南 Choi Wan South	16 500
H23	彩雲西 Choi Wan West	13 500
H24	池彩 Chi Choi	15 200
H25	彩虹 Choi Hung	14 300

總數 Total : 442 100

表一：截至二〇〇〇年三月底止按區議會選區範圍劃分的人口分布預測
〔不包括暫住人口〕

觀塘 Kwun Tong			二〇〇〇年人口預測 2000 Population Forecast
選區 Constituency Areas			
代號 Code	名稱 Name		
J01	觀塘中心	Kwun Tong Central	15 200
J02	九龍灣	Kowloon Bay	14 200
J03	啓業	Kai Yip	14 600
J04	麗晶	Lai Ching	20 500
J05	坪石	Ping Shek	16 000
J06	佐敦谷	Jordan Valley	18 700
J07	順天西	Shun Tin West	13 100
J08	雙順	Sheung Shun	15 000
J09	利安	Lee On	15 900
J10	順天東	Shun Tin East	14 800
J11	秀茂坪北	Sau Mau Ping North	16 400
J12	曉麗	Hiu Lai	20 700
J13	秀茂坪南	Sau Mau Ping South	16 200
J14	興田	Hing Tin	16 000
J15	德田	Tak Tin	16 000
J16	藍田	Lam Tin	13 200
J17	廣德	Kwong Tak	17 300
J18	平田	Ping Tin	15 300
J19	康栢	Hong Pak	16 900
J20	油塘四山	Yau Tong Sze Shan	16 500
J21	麗港	Lai Kong	20 300
J22	景田	King Tin	16 200
J23	翠屏南	Tsui Ping South	17 100
J24	翠屏北	Tsui Ping North	14 400
J25	寶樂	Po Lok	18 400
J26	月華	Yuet Wah	15 100
J27	協康	Hip Hong	20 300
J28	康樂	Hong Lok	17 800
J29	定安	Ting On	19 600
J30	上牛頭角	Upper Ngau Tau Kok	19 300
J31	下牛頭角	Lower Ngau Tau Kok	19 800
J32	淘大	To Tai	18 700
J33	樂華北	Lok Wah North	19 000
J34	樂華南	Lok Wah South	15 500

總數 Total : 574 000

表一：截至二〇〇〇年三月底止按區議會選區範圍劃分的人口分布預測
〔不包括暫住人口〕

荃灣 Tsuen Wan			二〇〇〇年人口預測 2000 Population Forecast
選區 Constituency Areas			
代號 Code	名稱 Name		
K01	德華	Tak Wah	19 300
K02	楊屋道	Yeung Uk Road	19 600
K03	海濱	Hoi Bun	18 400
K04	祈德尊	Clague Garden	18 600
K05	福來	Fuk Loi	16 000
K06	愉景	Discovery Park	19 600
K07	荃灣中心	Tsuen Wan Centre	14 000
K08	荃威	Allway	18 500
K09	麗濤	Lai To	17 300
K10	麗興	Lai Hing	13 500
K11	荃灣郊區西	Tsuen Wan Rural West	13 300
K12	荃灣郊區東	Tsuen Wan Rural East	14 900
K13	綠楊	Luk Yeung	17 900
K14	梨木樹東	Lei Muk Shue East	16 500
K15	梨木樹西	Lei Muk Shue West	13 300
K16	石圍角	Shek Wai Kok	14 400
K17	象山	Cheung Shan	18 000

總數 Total : 283 100

表一：截至二〇〇〇年三月底止按區議會選區範圍劃分的人口分布預測
〔不包括暫住人口〕

屯門 Tuen Mun			二〇〇〇年人口預測 2000 Population Forecast
選區 Constituency Areas			
代號 Code	名稱 Name		
L01	屯門市中心	Tuen Mun Town Centre	17 400
L02	兆置	Siu Chi	14 400
L03	兆麟	Siu Lun	14 900
L04	安定	On Ting	16 000
L05	友愛南	Yau Oi South	17 500
L06	友愛北	Yau Oi North	16 800
L07	翠興	Tsui Hing	15 300
L08	山景南	Shan King South	16 300
L09	山景北	Shan King North	14 000
L10	大興南	Tai Hing South	13 400
L11	興澤	Hing Tsak	21 100
L12	新墟	San Hui	14 700
L13	景峰	Prime View	15 900
L14	恒順	Handsome	14 100
L15	三聖	Sam Shing	23 100
L16	翠福	Tsui Fook	19 900
L17	兆新	Siu Sun	16 200
L18	悅湖	Yuet Wu	14 200
L19	兆禧	Siu Hei	16 000
L20	湖景	Wu King	18 300
L21	蝴蝶	Butterfly	15 300
L22	樂翠	Lok Tsui	14 000
L23	龍門	Lung Mun	24 600
L24	新景	San King	21 000
L25	屯門鄉郊	Tuen Mun Rural	21 600
L26	良景	Leung King	18 600
L27	田景	Tin King	21 300
L28	建生	Kin Sang	18 500
L29	兆康	Siu Hong	18 400

總數 Total : 502 800

表一：截至二〇〇〇年三月底止按區議會選區範圍劃分的人口分布預測
(不包括暫住人口)

元朗 Yuen Long			二〇〇〇年人口預測 2000 Population Forecast
選區 Constituency Areas			
代號 Code	名稱 Name		
M01	豐年	Fung Nin	20 000
M02	水邊	Shui Pin	22 900
M03	南屏	Nam Ping	17 000
M04	北朗	Pek Long	16 800
M05	大橋	Tai Kiu	15 800
M06	鳳翔	Fung Cheung	21 900
M07	十八鄉北	Shap Pat Heung North	19 900
M08	十八鄉南	Shap Pat Heung South	20 200
M09	屏山南	Ping Shan South	14 600
M10	屏山北	Ping Shan North	17 500
M11	廈村	Ha Tsuen	11 800
M12	耀祐	Yiu Yau	32 100
M13	天耀	Tin Yiu	20 000
M14	瑞愛	Shui Oi	16 800
M15	天瑞	Tin Shui	18 000
M16	嘉湖南	Kingswood South	43 700
M17	嘉湖北	Kingswood North	18 600
M18	天慈	Tin Tsz	12 800
M19	錦綉花園	Fairview Park	16 000
M20	新田	San Tin	17 400
M21	錦田	Kam Tin	9 200
M22	八鄉北	Pat Heung North	13 300
M23	八鄉南	Pat Heung South	16 200

總數 Total : 432 500

表一：截至二〇〇〇年三月底止按區議會選區範圍劃分的人口分布預測
〔不包括暫住人口〕

北區 North			二〇〇〇年人口預測 2000 Population Forecast
選區 Constituency Areas			
代號 Code	名稱 Name		
N01	聯和墟	Luen Wo Hui	18 800
N02	粉嶺市	Fanling Town	18 700
N03	祥華	Cheung Wah	19 600
N04	華心	Wah Sum	21 300
N05	華明	Wah Ming	21 200
N06	欣都	Yan Do	21 100
N07	嘉福	Ka Fuk	19 100
N08	上水鄉郊	Sheung Shui Rural	16 500
N09	彩旭太	Choi Yuk Tai	19 800
N10	彩園	Choi Yuen	15 500
N11	石湖墟	Shek Wu Hui	14 600
N12	天平西	Tin Ping West	13 900
N13	天平東	Tin Ping East	14 000
N14	鳳翠	Fung Tsui	14 900
N15	沙打	Sha Ta	15 300
N16	皇后山	Queen's Hill	15 500

總數 Total : 279 800

表一：截至二〇〇〇年三月底止按區議會選區範圍劃分的人口分布預測
〔不包括暫住人口〕

大埔 Tai Po			二〇〇〇年人口預測 2000 Population Forecast
選區 Constituency Areas			
代號 Code	名稱 Name		
P01	大埔墟	Tai Po Hui	19 500
P02	大埔中	Tai Po Central	20 400
P03	頌汀	Chung Ting	18 800
P04	大元	Tai Yuen	19 400
P05	富亨	Fu Heng	20 500
P06	怡富	Yee Fu	21 000
P07	富明	Fu Ming	18 200
P08	廣福	Kwong Fuk	15 000
P09	宏福	Wang Fuk	15 500
P10	大埔滘	Tai Po Kau	13 900
P11	運頭塘	Wan Tau Tong	21 100
P12	新富	San Fu	13 200
P13	林村谷	Lam Tsuen Valley	15 800
P14	寶雅	Po Nga	18 600
P15	太和	Tai Wo	19 500
P16	舊墟及太湖	Old Market & Serenity	16 200
P17	康樂園	Hong Lok Yuen	14 000
P18	船灣	Shuen Wan	14 600
P19	西貢北	Sai Kung North	7 600

總數 Total : 322 800

表一：截至二〇〇〇年三月底止按區議會選區範圍劃分的人口分布預測
〔不包括暫住人口〕

西貢 Sai Kung			二〇〇〇年人口預測 2000 Population Forecast
選區 Constituency Areas			
代號 Code	名稱 Name		
Q01	西貢中心	Sai Kung Central	15 600
Q02	白沙灣	Pak Sha Wan	15 600
Q03	西貢離島	Sai Kung Islands	9 500
Q04	坑口東	Hang Hau East	17 900
Q05	尚德	Sheung Tak	24 200
Q06	坑口西	Hang Hau West	11 600
Q07	翠林	Tsui Lam	20 400
Q08	康景	Hong King	23 300
Q09	寶林	Po Lam	21 000
Q10	欣英	Yan Ying	14 000
Q11	運亨	Wan Hang	20 300
Q12	景林	King Lam	20 400
Q13	厚德	Hau Tak	20 400
Q14	富裕	Fu Yu	14 300
Q15	東明	Tung Ming	23 700
Q16	安康	On Hong	26 500
Q17	廣明	Kwong Ming	19 100

總數 Total : 317 800

表一：截至二〇〇〇年三月底止按區議會選區範圍劃分的人口分布預測
〔不包括暫住人口〕

沙田 Sha Tin			二〇〇〇年人口預測 2000 Population Forecast
選區 Constituency Areas			
代號 Code	名稱 Name		
R01	沙田市中心	Sha Tin Town Centre	18 700
R02	瀝源	Lek Yuen	16 700
R03	禾輦邨	Wo Che Estate	22 800
R04	第一城	City One	15 500
R05	愉城	Yue Shing	19 800
R06	王屋	Wong Uk	20 700
R07	沙角	Sha Kok	19 200
R08	博康	Pok Hong	21 600
R09	乙明	Jat Min	14 700
R10	秦金	Chun Kam	12 900
R11	新翠	Sun Chui	15 000
R12	大圍	Tai Wai	17 100
R13	美城	May Shing	13 300
R14	下城門	Lower Shing Mun	12 600
R15	穗禾	Sui Wo	15 900
R16	火炭	Fo Tan	14 700
R17	駿馬	Chun Ma	18 400
R18	恒濤	Heng To	23 400
R19	錦豐	Kam Fung	19 700
R20	新港城	Sunshine City	22 200
R21	利安	Lee On	19 100
R22	富寶	Saddle Ridge	15 500
R23	錦英	Kam Ying	16 200
R24	耀安	Yiu On	19 000
R25	恒安	Heng On	17 200
R26	大水坑	Tai Shui Hang	15 700
R27	碧湖	Bik Woo	12 700
R28	廣康	Kwong Hong	13 800
R29	廣源	Kwong Yuen	17 500
R30	曾大屋	Tsang Tai Uk	14 400
R31	新田圍	Sun Tin Wai	14 300
R32	徑口	Keng Hau	19 400
R33	顯嘉	Hin Ka	16 700
R34	美田	Mei Tin	20 100
R35	田心	Tin Sum	19 000
R36	翠田	Chui Tin	17 600

總數 Total : 623 100

表一：截至二〇〇〇年三月底止按區議會選區範圍劃分的人口分布預測
〔不包括暫住人口〕

葵青 Kwai Tsing		二〇〇〇年人口預測 2000 Population Forecast
選區 Constituency Areas		
代號 Code	名稱 Name	
S01	葵興 Kwai Hing	15 600
S02	葵盛東邨 Kwai Shing East Estate	22 500
S03	上大窩口 Upper Tai Wo Hau	14 300
S04	下大窩口 Lower Tai Wo Hau	19 900
S05	葵涌邨 Kwai Chung Estate	14 500
S06	石蔭 Shek Yam	20 500
S07	安蔭 On Yam	19 700
S08	新石籬 Shek Lei Extension	19 100
S09	石籬 Shek Lei	21 100
S10	大白田 Tai Pak Tin	14 400
S11	葵芳 Kwai Fong	18 000
S12	華峰 Wah Fung	13 600
S13	祖堯 Cho Yiu	20 200
S14	麗瑤 Lai Yiu	14 200
S15	興芳 Hing Fong	14 900
S16	荔景 Lai King	17 600
S17	葵盛西邨 Kwai Shing West Estate	19 600
S18	雅安 Nga On	19 900
S19	偉海 Wai Hoi	22 200
S20	青衣邨 Tsing Yi Estate	18 500
S21	翠怡 Greenfield	15 900
S22	長青 Cheung Ching	18 800
S23	長康 Cheung Hong	16 100
S24	盛康 Shing Hong	17 000
S25	青衣南 Tsing Yi South	17 800
S26	長亨 Cheung Hang	18 100
S27	發泰 Fat Tai	17 100
S28	長安 Cheung On	17 200

總數 Total : 498 300

表一：截至二〇〇〇年三月底止按區議會選區範圍劃分的人口分布預測
〔不包括暫住人口〕

離島 Islands		二〇〇〇年人口預測 2000 Population Forecast
選區 Constituency Areas		
代號 Code	名稱 Name	
T01	大嶼山 Lantau	15 400
T02	東涌新市鎮 Tung Chung New Town	21 300
T03	愉景灣 Discovery Bay	15 300
T04	坪洲及喜靈洲 Peng Chau & Hei Ling Chau	9 300
T05	南丫及蒲台 Lamma & Po Toi	5 100
T06	長洲南 Cheung Chau South	9 700
T07	長洲北 Cheung Chau North	12 100
總數 Total :		88 200

表二：截至二〇〇〇年三月底止按區議會分區劃分的人口分布預測
〔不包括暫住人口〕

區議會分區	District Council District	二〇〇〇年人口預測 2000 Population Forecast
中西區	Central and Western	264 600
灣仔	Wan Chai	167 100
東區	Eastern	626 400
南區	Southern	285 300
油尖旺	Yau Tsim Mong	292 200
深水埗	Sham Shui Po	363 000
九龍城	Kowloon City	373 800
黃大仙	Wong Tai Sin	442 100
觀塘	Kwun Tong	574 000
荃灣	Tsuen Wan	283 100
屯門	Tuen Mun	502 800
元朗	Yuen Long	432 500
北區	North	279 800
大埔	Tai Po	322 800
西貢	Sai Kung	317 800
沙田	Sha Tin	623 100
葵青	Kwai Tsing	498 300
離島	Islands	88 200
總數	Total	6 736 900

公 告

1999 年第 20 號號外公告

選舉管理委員會條例

選舉管理委員會

(有關 2000 年立法會換屆選舉擬議地方選區的臨時建議)

現依據《選舉管理委員會條例》第 19 條的規定公布，顯示選舉管理委員會 (以下簡稱“選管會”) 就 2000 年立法會換屆選舉擬議地方選區的劃分及名稱的臨時建議圖，以及有關擬議選區的說明文件，將會由 1999 年 9 月 1 日 (星期三) 至 1999 年 9 月 30 日 (星期四) (首尾兩天包括在內) 存放於下列地點，供公眾人士在辦公時間內查閱：

- (1) 香港灣仔港灣道 25 號海港中心 10 樓選舉事務處；
- (2) 各區民政事務處；
- (3) 各區公共屋邨辦事處；
- (4) 各區郵政局；
- (5) 臨時市政局及臨時區域市政局轄下各公共圖書館；
- (6) 香港灣仔軒尼詩道 130 號修頓中心民政事務總署總部；及
- (7) 香港金鐘道 66 號金鐘道政府合署低座地下政府刊物銷售處。

又公布現邀請公眾人士及任何關注人士和團體就提出的臨時建議作出申述。任何人士如欲作出申述，請以書面提出，並在申述書上簽署及註明姓名及地址。申述書需在 1999 年 9 月 1 日 (星期三) 起計 30 天內，即最遲於 1999 年 9 月 30 日 (星期四) 交到或傳真 (傳真號碼：2511 1682) 至下述地點：

香港灣仔
港灣道 25 號
海港中心 10 樓
選舉管理委員會秘書處

注意：匿名的申述書或於 1999 年 9 月 30 日 (星期四) 之後收到的申述書，將不獲考慮。

此外，又公布選管會將於 1999 年 9 月 27 日 (星期一) 下午二時正在下述地點舉行公開會議，會見公眾人士，聽取口頭申述：

香港灣仔
港灣道 25 號
海港中心 10 樓
選舉事務處

會議向公眾人士開放，如擬留座，可致電 2827 1269。

1999 年 9 月 1 日

選舉管理委員會


本期憲報號外全文完

2000年立法會選舉

地方選區分界公開諮詢

在二千年舉行的立法會選舉中，五個地方選區共選出24名議員；
每個選區各選出4至6名議員。

選舉管理委員會就五個地方選區的分界及名稱制訂了初步建議。
歡迎市民發表意見，贊成或反對意見皆無任歡迎。



提交意見書截止日期：1999年9月30日

公開諮詢大會聽取市民意見：

1999年9月27日(星期一) 下午二時

地點：灣仔港灣道25號海港中心10樓選舉事務處會議室
(請電2827 1269留座)

選區分界地圖存放在選舉事務處、民政事務處、郵政局、公共屋邨辦事處、
公共圖書館和政府刊物銷售處供公眾查閱。

選舉管理委員會

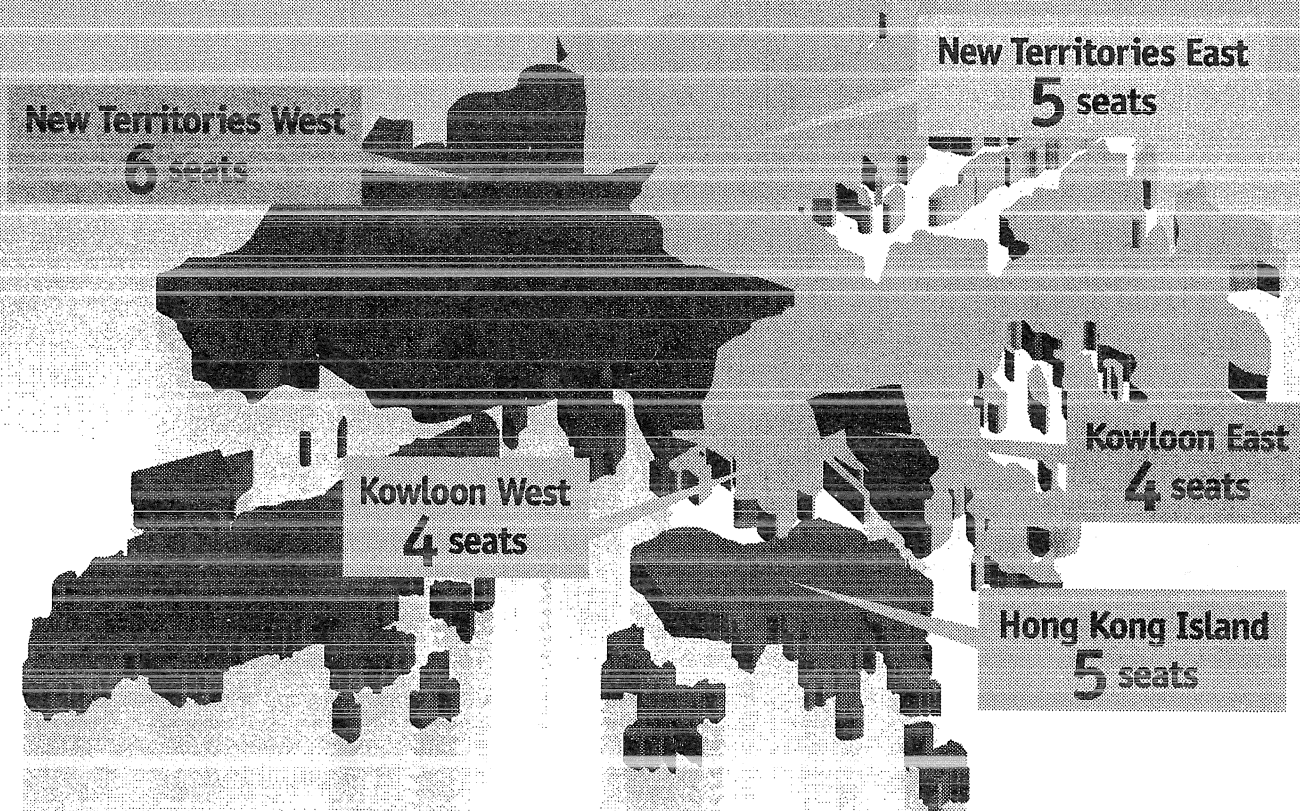
香港灣仔港灣道25號海港中心10樓 • 查詢電話：2827 1269 • 傳真：2511 1682
電郵：eacenq@eac.gcn.gov.hk • 網址：<http://www.info.gov.hk/eac>

2000 LEGISLATIVE COUNCIL ELECTION

Public Consultation on Geographical Constituency Boundaries

In the 2000 Legislative Council election,
24 members are to be returned for 5 geographical constituencies;
each constituency will return 4 to 6 members.

The Electoral Affairs Commission has made provisional recommendations for
the boundaries and names of the constituencies.
Please put forward your views or suggestions to the Commission.
Both supportive and dissenting views are welcome.



Deadline for representations : 30 September 1999

A public forum will be held to listen to public views:
2 pm, 27 September (Monday)

Venue : Registration & Electoral Office Conference Room,
10/F Harbour Centre, 25 Harbour Road, Wan Chai
(Please call 2827 1269 to reserve a seat)

Maps of the proposed constituencies are available for public inspection at
the Registration and Electoral Office, District Offices, post offices,
public housing estate offices, public libraries and the Government Publications Centre.

Electoral Affairs Commission

10th Floor, Harbour Centre, 25 Harbour Road, Wan Chai, Hong Kong
Enquiry : 2827 1269 • Fax : 2511 1682 • E-mail : eacnq@eac.gcn.gov.hk • Website : <http://www.info.gov.hk/eac>

提交書面申述書的個別人士及機構之名單

序號 Serial No.	個別人士姓名 / 機構名稱 Name of Individuals / Organisations
001	嚴祖龍先生 (Mr. YIM Cho-lung)
002	陳平先生 (Mr. CHAN Ping)
003	范德先生 (Mr. FAN Tak)
004	香港民主促進會 (Hong Kong Democratic Foundation)
005	新界鄉議局 (Heung Yee Kuk New Territories)
006	Mr. Stanley Wang Hei LUI

敬啟者：

二千年立法會選舉地方選區分界之臨時建議諮詢文件

建議書

甲、選舉分界建議內容：

本人拜讀選舉管理委員會（下稱：選管會）有關“二千年立法會選舉地方選區分界之臨時建議諮詢文件”（下稱：《諮詢文件》），有一個看法與眾分享。

《諮詢文件》提及第二屆立法會選區分界沿用第一屆立法會選區分界，即分為下列五個大選區：

- 一、香港島選區；
- 二、九龍東選區；
- 三、九龍西選區；
- 四、新界東選區；
- 五、新界西選區。

本人現在向選管會建議原把香港分為五個選區改分為**六個**選區，具體內容乙部說明。

乙、說明此建議：

本人現在說說如何分為六個選區，各選區的名稱姑且就下列如此說法：

《諮詢文件》的建議	甲部的建議	註釋
香港島選區 (人口：1,343,400)	香港島選區 (人口：1,343,400)	1)包括的地區與《諮詢文件》中的建議相同； 2)人口數字取自於《諮詢文件》中。
九龍東選區 (人口：1,029,000)	九龍東選區 (人口：1,029,000)	1)包括的地區與《諮詢文件》中的建議相同； 2)人口數字取自於《諮詢文件》中。

續：《諮詢文件》的建議	續：甲部的建議	續：註釋
九龍西選區 (人口：1,016,100)	九龍西選區 (人口：1,016,100)	1)包括的地區與《諮詢文件》中的建議相同。 2)人口數字取自於《諮詢文件》中。
新界東選區 (人口：1,543,500) 包括的地區如下： 西貢區 (人口：317,800) 沙田區 (人口：623,100) 大埔區 (人口：322,800) 北區 (人口：279,800)	新界東選區 (人口：1,263,700) 包括的地區如下： 西貢區 (人口：317,800) 沙田區 (人口：623,100) 大埔區 (人口：322,800)	1)減去北區地區人口撥入新界西選區； 2)每個地區內的區域與《諮詢文件》中的建議相同； 3)人口數字取自於《諮詢文件》中。
/	新界南選區 (人口：869,600) 包括的地區如下： 荃灣區 (人口：283,100) 葵青區 (人口：498,300) 離島區 (人口：88,200)	1)新界南選區內的地區部份是由新界西選區內的地區 2)每個地區內的區域與《諮詢文件》中的建議相同； 3)人口數字取自於《諮詢文件》中。
新界西選區 (人口：1,804,900) 包括的地區如下： 荃灣區 (人口：283,100) 葵青區 (人口：498,300) 離島區 (人口：88,200) 元朗區 (人口：432,500) 屯門區 (人口：502,800)	新界西選區 (人口：1,215,100) 包括的地區如下： 北區 (人口：279,800) 元朗區 (人口：432,500) 屯門區 (人口：502,800)	1)有三個地區撥入新界南； 2)有一個地區從新界東撥入來的； 3)每個地區內的區域與《諮詢文件》中的建議相同。 4)人口數字取自於《諮詢文件》中。

本人認為上述的建議而所選出來的候任議員會更具代表性及更有效地為市民服務。

丙、此建議的原因：

- 一、 新界地區大，人口多，故只分兩個選區是不足夠的。
- 二、 選區過大很容易使到候任議員未能完完全全地反映市民的意願，也使候任議員未能完完全全照及顧選區內不同的地方的需要，尤其是離島。這樣很容易顧此失彼的。
- 三、 從首屆的立法會選舉以來觀察新界區的立法會議員的工作表現時，就覺得只得兩區是嚴重不足的，他們五人未能互相配合地為我們服務，這正

是上點所說的顧此失彼啊!

- 四、 另外，九龍東及九龍西選區地方少，並集中故分兩個選區都不成問題；至於，香港島是個島嶼，它具完整的，不必要破壞它的完整，故只得一個選區也可以。
- 五、 加上，港島區人口比較新界集中，地方比新界細小，人口只不過有百三萬多些。
- 六、 港島區人口約有百三萬，有一個選區；九龍區人口約有二百萬，有二個選區；而新界區人口約有三百三十萬，按理應有三個選區才可以的。

丁、議席分配

以本人估計選管會會覺得按本人的建議而行，最要緊的問題是議席的分配問題，本人認為這不是很大的問題，本人已有兩個的議席分配的方案。但是次的諮詢不是要求市民就議席分配而發表意見，故本人不在此問題上作詳述的。若選管會願意向此問題聽取本人意見的話，可來信要求本人以書面在此問題詳加說明。

戊、總結：

本人總是認為新界劃多一個選區才能夠滿足新界居民的須要的。本人極盼望選管會認真地、慎重地、仔細地考慮本人就上述的各種的意見及意見背後的解釋是否合情合理。

最後，多謝選管會各委員閱覽此建議，若有未善處還請賜教。

此致
選舉管理委員會

香港市民



一九九九年九月八日

002

陳平議員辦事處 CHAN PING OFFICE 傳真信件

收件者:	選舉事務處	寄件者:	陳平議員辦事處
傳真電話:	2511 1682	日期:	September 12, 1999
主旨:	2000年立法會換屆選舉	總頁數:	1

急件
 請查閱
 請批示
 請回覆
 請傳閱

立法會選區劃分及議席分配 (大市區主義的寫照)

2000年立法會選界劃分不變的臨時建議,使選民不致因重新定界而有所混淆,有可取處。

然而,換屆的議席將增加四席,卻出現一個極不公平的分配建議!因為,選委會只著眼於將四個議席如何較合人口比例地安插在五個選區內,但卻忽略了市區與郊區的關係、未來發展與地域廣闊等因素。

且看首屆立法會議席:港九4.3.3,合共10席,新界5.5,合共10席,是一個合理分配。

而換屆的建議:

港九5.4.4 (增三席)	合共13席 (佔議席率54.2%)
港九人口合共3,388,500	(佔全港人口50.3%)
新界6.5 (增一席)	合共11席 (佔議席率45.8%)
人口合共3,348,400	(佔全港人口49.7%)

從上述的人口分佈及議席佔有率看,市區新界相距不到1.2%的人口差異,卻要接受相距差異18.2%的議席分配,殊不合理。

新界東、西,幅員遼闊,佔全港面積八成以上,同時,人口北移,已是香港發展的趨勢,新界人口不斷增長並必定超越市區。縱然有百個理由說明臨時建議的理據,但事實勝於雄辯,理應修正,莫待人指控選委會刻意作利益分配!

建議:本來可以作兩項具體建議,但只要按上述合理的原則作檢討,用議席或用選區界來平衡有關分配可謂“一字咁淺”

陳平 謹上
September 12, 1999

TEL:26500577 FAX:26500199

王化木 鑒：


見海報，選區划分及議席(立法會)分配，這次比較公平得多了。專人贊成，特此致函。

順祝

選舉順利進行

市民 范維上

21-9-99



004



22 September 1999

Electoral Affairs Commission
10th Floor
Harbour Centre
25 Harbour Road
Wan Chai
Hong Kong

Dear Sirs,


**Public Consultation on Geographical Constituency Boundaries
for Legislative Council Election in 2000**

The Hong Kong Democratic Foundation would like to convey its support to the Commission for its allocation of Legislative Council seats for the 2000 Election.

We are pleased to note that the allocation of the four additional seats has been achieved without the need to modify the existing constituency boundaries, which preserves consistency of constituency area, a factor we regard as being important. The allocation has also succeeded in keeping the population per seat in each constituency within plus/minus 10% of the per seat population quota. We regard this as being a very commendable achievement as it ensures a most satisfactory balance of representation in all five constituencies.

Yours sincerely,

pp G W H Cauterley
Vice Chairman



Correspondence Address: P.O. Box No. 35588, King's Road Post Office, North Point, Hong Kong.
通訊地址: 香港北角英皇道郵政局郵政信箱 35588 號

e-mail: hkdf@hkdf.org Web site: <http://www.hkdf.org>



新 界 鄉 議 局
HEUNG YEE KUK NEW TERRITORIES

005

九龍塘金巴倫道四十七號
47, CUMBERLAND ROAD, KOWLOON TONG,
KOWLOON, HONG KONG.
TEL : 2336 1151-2, 2338 8818, 2336 8659
FAX : 2338 3125

傳真及郵遞

檔案編號：三十／四／〇二〇九號
日期：一九九九年九月二十七日


敬啓者：


新界鄉議局對
2000年立法會換屆選舉地方選區分界建議之意見

選舉管理委員會（下稱選管會）於本年九月一日就香港特區第二屆立法會換屆選舉地方選區分界擬出臨時建議，本局經商議後，對選管會之地方選區分界建議大致贊成，但對各選區之暫定議席數目，本局有建議如下：

根據一九九八年立法會之選舉分界建議及估計人口數目，香港島之議席數目為四個，估計人口為一百三十六萬零七百人；新界西議席數目為五個，估計人口為一百五十七萬九千零三百人；新界東議席數目為五個，估計人口為一百五十一萬四千零五百人。其後，選管會接納本局意見，為免把元朗一分為二，把當時建議中原屬新界東選區之元朗（部分）重劃入新界西，而新界西選區估計人口增加至一百六十多萬，而新界東選區人口則減少至約一百四十一萬。

對比是次選管會就二〇〇〇年立法會選舉所作之分區議席數目及估計人口，港島區估計人口為一百三十四萬三千四百人，雖然人口減少，議席卻增加了一個，反觀新界東估計人口，由一九九八年的一百四十一萬，增加至二〇〇〇年的一百五十四萬三千多，議席





新 界 鄉 議 局
HEUNG YEE KUK NEW TERRITORIES

九龍塘金巴倫道四十七號
47, CUMBERLAND ROAD, KOWLOON TONG,
KOWLOON, HONG KONG.

TEL : 2336 1151-2, 2338 8818, 2336 8659
FAX : 2336 3125

數目卻沒有增加，實在不合理。加上相對於新界東，港島區面積較為細少，市民欲與立法會議員會晤較為方便，新界東幅員較為遼闊，來自不同地區的立法會議員難以兼顧別的地區需要；再者，新界東仍在不斷發展中，人口必將繼續增加，因此，本局認為，原擬在港島區增加之一個議席，應給予新界東，以平衡各地區社群的利益。

專此奉達，敬祈 察閱。

謹致
選舉管理委員會
胡國興主席

新界鄉議局主 席： 劉皇發

副主席： 林偉強

彭鏗然



Stanley Wang Hei Lui
1/F., 75 Pan Long Wan
Clearwater Bay, New Territories,
Hong Kong

Tel: 2719 3361 Mobile: 9053 9596 Fax: 2335 5533 email: punkstan@hotmail.com

30th September 1999

Electoral Affairs Commission
10th Floor, Harbour Centre,
25 Harbour Road,
Wai Chai, Hong Kong

BY FAX and BY POST
BY FAX NO. 2511 1682

Attn: The Chairman of the Commission

2000 Legislative Council Election

Dear Sir or Madam,

I am writing to express my concerns and utmost dissatisfaction over the lack of proportional representation that the New Territories East Constituency (the "Constituency") would be returning in the next Legco Election under the new voting scheme devised by the Electoral Affairs Commission (the "Commission").

As outlined in s4(h) in the Electoral Affairs Commission Ordinance (the "Ordinance"), one of the primary duties of the Commission is to "...take such steps or do such other things as it considers appropriate for the purpose of ensuring that elections and any process... are conducted openly, honestly and fairly." The Commission has been able to demonstrate effectively its obligation to uphold openness and honesty in respect of the 2000 Legislative Council Election; whether the Commission would administer next year's election with **fairness** remains, in my view, questionable.

The Commission is intending to allocate four seats, which would become available once the Election Committee would have to waive them in the up-coming Legco Election, to the respective geographical constituencies: Hong Kong Island, Kowloon East, Kowloon West and New Territories West. New Territories East, on the other hand, would remain the only constituency upon which no increase in proportional representation will be conferred.

Proportional representation, as defined by the Oxford Concise Dictionary of Politics, is "any scheme which seeks to ensure that each faction, group, or party in the *electing population* is represented in the elected assembly or committee in proportion to its size" (emphasis mine). Taking the Constituency's electorate size as well as other related elements into consideration, New Territories East deserves more legislative representation in the Legco as much as any of the four.

The Commission should take the following considerations into account when reviewing legislative representation of the Constituency in the 2000 Legco Election.

1. Population:

The Constituency is expected to be accommodating an estimated 1,543,500 people by March 2000. Compared to the figure of 1,411,000 in March 1998, the Constituency would have registered a 9.37% in population growth, while Hong Kong as whole would be expecting an over-all positive growth of 3.22%. The size of the electorate in the Constituency would most likely be expanded during the next Legco Election. Geographical constituencies like Hong Kong Island and Kowloon East, however, are forecasted to register negative growth (-1.27% and -2.88%, respectively). With respect to the latter facts, they are still granted the consideration to receive an extra seat each in the 2000 year.

2. Geo-physical attribute:

The Constituency encompasses many of the more massive, populous and rapidly growing districts: North, Tai Po, Sha Tin, Sai Kung and Tseung Kwan O. In terms of physical size, its total surface area ranks second, trailing behind the biggest constituency New Territories West by a small margin; and it is also the second most populous constituency right behind New Territories West. They are substantial factors to which sufficient consideration should be given.

3. The issue of population quota:


Population quota has been lowered from one legislative councilor per every 326,335 people in 1998 to a proposed one per 280,704 in 2000 — close to a 15% improvement in representation for each constituency. While the other four constituencies would benefit from such decrease, the Constituency would suffer: an elected legislative councilor from the Constituency would be representing 308,700 persons — close to a 20% difference from the best represented region Kowloon East (one per 254,025 people) which, ironically, might not be requiring more representation due to the expected 2.88% drop in estimated population in March 2000.

Indeed, it is realistically difficult for the Commission to divide the four seats (fairly) among the five constituencies, which are all equally qualified for more legislative representation. In my view, New Territories East deserves an increase just as much as the other four. Although we are only talking about one small seat in the Legislative Council, it would be a grave error committed by the Commission if such underlying implication were to be overlooked. That one seat could render whether the voices and opinions of the couple of hundred thousand people in the electorate not being expressed and/or represented, and hence, depriving the electorate of their fundamental constitutional rights to proportional legislative representation which is guaranteed by the Basic Law.

Unfortunately, the number of seats, which will be waived by the Election Committee in the next election, has been set officially to be four. Unless the Commission is willing to act *ultra vires*, and/or risk a judicial review for acting so, it is practically impossible to introduce a *fifth* waived seat from the Election Committee, so that all geographical constituencies could be accommodated. However, the Commission should have foreseen the apparent conflict that such method of distribution of seats could have produced. (Would it not have been a less controversial — if not more logical — approach to grant each constituency an uniform increase in seat for the 2000 Legco Election?) I sincerely hope that the Commission would be more successful in ensuring **fairness** in respect of distribution of legislative representation in geographical constituencies in the next election.

Thank you very much for your kind attention, I shall look forward to any feedback that the Commission would provide.

Yours truly,

A handwritten signature in black ink, appearing to be 'Stanley W.H. Lui', written over a printed name. The signature is stylized and loops around the printed name.

Stanley W.H. Lui

** statistics mentioned in this document has been supplied by the Constitutional Affairs Bureau **

c.c. The Honourable CHENG Kar-foo Andrew – New Territories East (Democratic Party)
 The Honourable HO Sau-lan Cyd – New Territories East (The Frontier)
 The Honourable LAU Kong-wah – New Territories East (DABHK)
 The Honourable LAU Wai-hing Emily – New Territories East (The Frontier)
 The Honourable WONG Wang-fat Andrew – New Territories East (non-affiliated)

LCCA Code	Name for Geographical Constituency Area	Number of Seats (1998)	Proposed number of seats (2000)	Estimated Population (March 1998)	Estimated Population (March 2000)	% of difference in Population	Number of Registered Voters (1998)	% Registered by GC
LC1	Hong Kong Island	4	5	1,360,700	1,343,400	-1.27%	596,244	44.38%
LC2	Kowloon West	3	4	1,026,000	1,029,000	0.29%	411,466	39.99%
LC3	Kowloon East	3	4	1,046,200	1,016,100	-2.88%	483,876	47.52%
LC4	New Territories West	5	6	1,682,800	1,804,900	7.26%	708,444	39.25%
LC5	New Territories East	5	5	1,411,000	1,543,500	9.39%	595,341	38.57%
	Total	20	24	6,526,700	6,736,900	3.22%	2,795,371	41.49%

Total Turnout (1998)	Total % Turnout (1998)	Population Quota (1998) – per GC	+/- of Population Quota for 1998	+/- % of Population Quota	Population Quota (2000) – per GC	+/- of Population Quota for 2000	+/- % of Population Quota
309,814	51.96%	340,175	13,840	4.24%	268,680	-12,024	-4.28%
206,682	50.23%	342,000	15,665	4.80%	257,250	-23,454	-8.36%
263,300	54.41%	348,733	22,398	6.86%	254,025	-26,679	-9.50%
377,215	53.25%	336,560	10,225	3.13%	300,817	20,113	7.17%
332,694	55.88%	282,200	-44,135	-13.52%	308,700	27,996	9.97%
1,489,705	53.29%		Population Quota (1998) – All	Proposed Population Quota (2000)		+/- % of Population Quota	
			326,335	280,704		-13.98%	

在公開諮詢大會上向選管會所作的口頭申述摘要

項目編號	意見	載有有關意見的申述數目	選管會的觀點
1	<ul style="list-style-type: none"> • 選管會的臨時建議實屬公平。主要的着眼點應該是人口，而非地方選區所覆蓋的範圍。 • 查詢把標準人口基數的偏離幅度定為±15%的理據。 • 查詢投票站的數目是否足夠，以及投票站是否方便市民前往。 	1	<ul style="list-style-type: none"> • 支持的意見備悉。 • 《選舉管理委員會條例》第 20(1)(b)條規定偏離幅度為±15%。 • 只屬查詢，並無提出具體意見。 • 此問題與是次諮詢工作無關。
2	<ul style="list-style-type: none"> • 建議香港實行強制投票。 	1	<ul style="list-style-type: none"> • 此問題與是次諮詢工作無關。
3	<ul style="list-style-type: none"> • 地方選區的數目應由 5 個增至 6 個或以上，因為獨立候選人在較小的地方選區，可有較高的當選機會。 	1	<ul style="list-style-type: none"> • 此問題不屬選管會的管轄範圍，且與是次諮詢工作無關。
4	<ul style="list-style-type: none"> • 由於受法例規定所限，即須設 5 個地方選區，而每個地方選區須設 4 至 6 個議席，因此，臨時建議是唯一可行的方案。 	1	<ul style="list-style-type: none"> • 支持的意見備悉。

暫定立法會地方選區議席數目

Number of Seats for the Proposed Legislative Council Geographical Constituency Areas

暫定立法會 地方選區代號 Proposed LCCA Code	暫定地方選區名稱 Proposed Name for GC Area	暫定議席數目 Proposed Number of Seats	估計人口 Estimated Population (as at March 2000)	人口配額 偏差百分比 + / - % of Population Quota (280,704)
LC1	香港島 Hong Kong Island	5	1,343,400	- 4.28%
LC2	九龍西 Kowloon West	4	1,029,000	- 8.36%
LC3	九龍東 Kowloon East	4	1,016,100	- 9.50%
LC4	新界西 New Territories West	6	1,804,900	+ 7.17%
LC5	新界東 New Territories East	5	1,543,500	+ 9.97%

暫定立法會地方選區範圍
Proposed Legislative Council Geographical Constituency Areas

暫定立法會 地方選區代號 Proposed LCCA Code	暫定地方選區名稱 Proposed Name for GC Area	所包括的 區議會選區 District Council Constituency Areas included	估計人口 Estimated Population (as at March 2000)		人口配額 偏差百分比 +/- % of Population Quota (280,704)
			區議會 選區 DCCA	立法會 地方選區 LCCA	
LC1	香港島 Hong Kong Island			1,343,400	-4.28%
		<u>中西區</u>	<u>Central & Western</u>		
		中環	Chung Wan	19,000	
		半山東	Mid Levels East	19,500	
		衛城	Castle Road	18,500	
		山頂	Peak	18,900	
		大學	University	19,400	
		堅摩	Kennedy Town & Mount Davis	16,200	
		觀龍	Kwun Lung	14,100	
		西環	Sai Wan	19,900	
		寶翠	Belcher	17,600	
		石塘咀	Shek Tong Tsui	20,000	
		西營盤	Sai Ying Pun	20,700	
		上環	Sheung Wan	14,200	
		東華	Tung Wah	14,700	
		正街	Centre Street	15,000	
		水街	Water Street	16,900	
				264,600	

暫定立法會地方選區範圍
Proposed Legislative Council Geographical Constituency Areas

暫定立法會 地方選區代號 Proposed LCCA Code	暫定地方選區名稱 Proposed Name for GC Area	所包括的 區議會選區 District Council Constituency Areas included	估計人口 Estimated Population (as at March 2000)		人口配額 偏差百分比 +/- % of Population Quota (280,704)
			區議會 選區 DCCA	立法會 地方選區 LCCA	
		灣仔	Wan Chai		
		軒尼詩	Hennessy	14,900	
		愛群	Oi Kwan	13,600	
		鵝頸	Canal Road	15,600	
		銅鑼灣	Causeway Bay	15,400	
		大坑	Tai Hang	14,900	
		渣甸山	Jardine's Lookout	14,000	
		樂活	Broadwood	13,500	
		跑馬地	Happy Valley	15,500	
		司徒拔道	Stubbs Road	13,800	
		修頓	Southorn	19,100	
		大佛口	Tai Fat Hau	16,800	
				167,100	
		東區	Eastern		
		太古城西	Tai Koo Shing West	18,600	
		太古城東	Tai Koo Shing East	20,200	
		鯉景灣	Lei King Wan	17,100	
		筲箕灣	Shau Kei Wan	16,000	
		阿公岩	A Kung Ngam	16,700	

暫定立法會地方選區範圍

Proposed Legislative Council Geographical Constituency Areas

暫定立法會 地方選區代號 Proposed LCCA Code	暫定地方選區名稱 Proposed Name for GC Area	所包括的 區議會選區 District Council Constituency Areas included	估計人口 Estimated Population (as at March 2000)		人口配額 偏差百分比 +/- % of Population Quota (280,704)
			區議會 選區 DCCA	立法會 地方選區 LCCA	
	杏花邨	Heng Fa Chuen		19,700	
	翠灣	Tsui Wan		15,100	
	欣怡	Yan Yee		14,700	
	小西灣	Siu Sai Wan		15,400	
	富景	Fullview		16,500	
	環翠	Wan Tsui		18,000	
	翡翠	Fei Tsui		14,800	
	柏架山	Mount Parker		17,900	
	寶馬山	Braemar Hill		16,300	
	天后	Tin Hau		16,300	
	炮台山	Fortress Hill		15,100	
	維園	Victoria Park		18,000	
	城市花園	City Garden		16,600	
	和富	Provident		14,600	
	堡壘	Fort Street		18,500	
	北角邨	North Point Estate		15,800	
	錦屏	Kam Ping		20,200	
	丹拿	Tanner		17,600	
	健康村	Healthy Village		16,900	
	鯽魚涌	Quarry Bay		17,200	
	南豐	Nam Fung		15,800	

暫定立法會地方選區範圍
Proposed Legislative Council Geographical Constituency Areas

暫定立法會 地方選區代號 Proposed LCCA Code	暫定地方選區名稱 Proposed Name for GC Area	所包括的 區議會選區 District Council Constituency Areas included	估計人口 Estimated Population (as at March 2000)		人口配額 偏差百分比 +/- % of Population Quota (280,704)
			區議會 選區 DCCA	立法會 地方選區 LCCA	
		康怡	Kornhill	13,000	
		康山	Kornhill Garden	16,000	
		興東	Hing Tung	21,700	
		西灣河	Sai Wan Ho	18,700	
		下耀東	Lower Yiu Tung	19,300	
		上耀東	Upper Yiu Tung	14,700	
		興民	Hing Man	23,000	
		樂康	Lok Hong	15,700	
		翠德	Tsui Tak	14,700	
		漁灣	Yue Wan	16,700	
		曉翠	Hiu Tsui	13,300	
				626,400	
		南區	Southern		
		香港仔	Aberdeen	13,200	
		鴨脷洲邨	Ap Lei Chau Estate	17,200	
		鴨脷洲北	Ap Lei Chau North	18,200	
		利東一	Lei Tung I	14,800	

暫定立法會地方選區範圍
Proposed Legislative Council Geographical Constituency Areas

暫定立法會 地方選區代號 Proposed LCCA Code	暫定地方選區名稱 Proposed Name for GC Area	所包括的 區議會選區 District Council Constituency Areas included	估計人口 Estimated Population (as at March 2000)		人口配額 偏差百分比 +/- % of Population Quota (280,704)
			區議會 選區 DCCA	立法會 地方選區 LCCA	
	利東二	Lei Tung II		13,900	
	海怡東	South Horizons East		12,900	
	海怡西	South Horizons West		13,300	
	華貴	Wah Kwai		19,600	
	華富一	Wah Fu I		15,400	
	華富二	Wah Fu II		17,700	
	薄扶林	Pokfulam		16,400	
	置富	Chi Fu		14,300	
	田灣	Tin Wan		19,700	
	香漁	Heung Yue		15,600	
	海灣	Bays Area		17,900	
	黃竹坑	Wong Chuk Hang		21,100	
	赤柱及石澳	Stanley & Shek O		24,100	
				285,300	

暫定立法會地方選區範圍
Proposed Legislative Council Geographical Constituency Areas

暫定立法會 地方選區代號 Proposed LCCA Code	暫定地方選區名稱 Proposed Name for GC Area	所包括的 區議會選區 District Council Constituency Areas included	估計人口 Estimated Population (as at March 2000)		人口配額 偏差百分比 +/- % of Population Quota (280,704)
			區議會 選區 DCCA	立法會 地方選區 LCCA	
LC2	九龍西 Kowloon West			1,029,000	-8.36%
		<u>油尖旺</u>	<u>Yau Tsim Mong</u>		
		尖沙咀西	Tsim Sha Tsui West	17,300	
		渡船角	Ferry Point	15,300	
		佐敦	Jordan	15,900	
		油麻地	Yau Ma Tei	20,800	
		富榮	Charming	19,900	
		旺角西	Mong Kok West	15,100	
		旺角中	Mong Kok Central	22,900	
		櫻桃	Cherry	16,200	
		大角咀	Tai Kok Tsui	19,600	
		詩歌舞	Sycamore	16,800	
		大南	Tai Nan	17,300	
		旺角北	Mong Kok North	16,900	
		旺角東	Mong Kok East	18,300	
		旺角南	Mong Kok South	20,400	
		京士柏	King's Park	19,900	
		尖沙咀東	Tsim Sha Tsui East	19,600	
				292,200	

暫定立法會地方選區範圍
Proposed Legislative Council Geographical Constituency Areas

暫定立法會 地方選區代號 Proposed LCCA Code	暫定地方選區名稱 Proposed Name for GC Area	所包括的 區議會選區 District Council Constituency Areas included	估計人口 Estimated Population (as at March 2000)		人口配額 偏差百分比 +/- % of Population Quota (280,704)
			區議會 選區 DCCA	立法會 地方選區 LCCA	
		<u>深水埗</u>	<u>Sham Shiu Po</u>		
		寶麗	Po Lai	15,200	
		長沙灣	Cheung Sha Wan	18,300	
		南昌北	Nam Cheong North	20,600	
		南昌東	Nam Cheong East	20,500	
		南昌南	Nam Cheong South	16,200	
		南昌中	Nam Cheong Central	14,500	
		下南昌	Lower Nam Cheong	14,400	
		南昌西	Nam Cheong West	15,700	
		麗閣	Lai Kok	19,100	
		元州	Un Chau	20,400	
		荔枝角	Lai Chi Kok	17,600	
		美孚	Mei Foo	14,800	
		荔灣	Lai Wan	16,000	
		清荔	Ching Lai	17,500	
		澤安	Chak On	17,500	
		蘇屋	So Uk	16,100	
		李鄭屋	Lei Cheng Uk	18,200	
		白田	Pak Tin	18,700	

暫定立法會地方選區範圍
Proposed Legislative Council Geographical Constituency Areas

暫定立法會 地方選區代號 Proposed LCCA Code	暫定地方選區名稱 Proposed Name for GC Area	所包括的 區議會選區 District Council Constituency Areas included	估計人口 Estimated Population (as at March 2000)		人口配額 偏差百分比 +/- % of Population Quota (280,704)
			區議會 選區 DCCA	立法會 地方選區 LCCA	
		大坑東及 又一村	Tai Hang Tung & Yau Yat Tsuen	15,200	
		南山	Nam Shan	16,500	
		石硤尾	Shek Kip Mei	20,000	
				363,000	
		九龍城	Kowloon City		
		馬頭圍	Ma Tau Wai	17,100	
		馬坑涌	Ma Hang Chung	18,600	
		馬頭角	Ma Tau Kok	16,500	
		樂民	Lok Man	16,300	
		常樂	Sheung Lok	17,000	
		何文田	Ho Man Tin	19,900	
		嘉道理	Kadoorie	18,800	
		太子	Prince	17,400	
		九龍塘	Kowloon Tong	19,100	
		龍城	Lung Shing	18,700	
		啓德	Kai Tak	18,400	
		海心	Hoi Sham	16,500	
		土瓜灣北	To Kwa Wan North	13,900	

暫定立法會地方選區範圍

Proposed Legislative Council Geographical Constituency Areas

暫定立法會 地方選區代號 Proposed LCCA Code	暫定地方選區名稱 Proposed Name for GC Area	所包括的 區議會選區 District Council Constituency Areas included	估計人口 Estimated Population (as at March 2000)		人口配額 偏差百分比 +/- % of Population Quota (180,704)
			區議會 選區 DCCA	立法會 地方選區 LCCA	
		土瓜灣南	To Kwa Wan South	15,100	
		鶴園	Hok Yuen	16,500	
		黃埔東	Whampoa East	17,000	
		黃埔西	Whampoa West	14,200	
		紅磡灣	Hung Hom Bay	16,500	
		紅磡	Hung Hom	17,900	
		家維	Ka Wai	17,900	
		愛谷	Oi Kuk	13,300	
		愛俊	Oi Chun	17,200	
				<u>373,800</u>	

暫定立法會地方選區範圍
Proposed Legislative Council Geographical Constituency Areas

暫定立法會 地方選區代號 Proposed LCCA Code	暫定地方選區名稱 Proposed Name for GC Area	所包括的 區議會選區 District Council Constituency Areas included	估計人口 Estimated Population (as at March 2000)		人口配額 偏差百分比 +/- % of Population Quota (280,704)
			區議會 選區 DCCA	立法會 地方選區 LCCA	
LC3	九龍東 Kowloon East	<u>黃大仙</u> <u>Wong Tai Sin</u>		1,016,100	-9.50%
		龍趣	Lung Tsui	18,700	
		龍啓	Lung Kai	18,500	
		龍上	Lung Sheung	18,600	
		鳳凰	Fung Wong	13,500	
		鳳德	Fung Tak	22,600	
		鑽石山	Diamond Hill	22,300	
		新蒲崗	San Po Kong	20,200	
		東頭	Tung Tau	17,300	
		東美	Tung Mei	16,400	
		樂富	Lok Fu	19,400	
		橫頭磡	Wang Tau Hom	17,900	
		天強	Tin Keung	17,700	
		翠竹及鵬程	Tsui Chuk & Pang Ching	17,400	
		竹園南	Chuk Yuen South	17,200	
		竹園中	Chuk Yuen Central	13,400	
		竹園北	Chuk Yuen North	16,700	
		慈雲西	Tsz Wan West	22,700	
		慈雲東	Tsz Wan East	15,600	
		慈雲北	Tsz Wan North	27,800	

暫定立法會地方選區範圍
Proposed Legislative Council Geographical Constituency Areas

暫定立法會 地方選區代號 Proposed LCCA Code	暫定地方選區名稱 Proposed Name for GC Area	所包括的 區議會選區 District Council Constituency Areas included	估計人口 Estimated Population (as at March 2000)		人口配額 偏差百分比 +/- % of Population Quota (280,704)
			區議會 選區 DCCA	立法會 地方選區 LCCA	
		瓊富	King Fu	14,500	
		彩雲東	Choi Wan East	14,200	
		彩雲南	Choi Wan South	16,500	
		彩雲西	Choi Wan West	13,500	
		池彩	Chi Choi	15,200	
		彩虹	Choi Hung	14,300	
				442,100	
		觀塘	<u>Kwun Tong</u>		
		觀塘中心	Kwun Tong Central	15,200	
		九龍灣	Kowloon Bay	14,200	
		啓業	Kai Yip	14,600	
		麗晶	Lai Ching	20,500	
		坪石	Ping Shek	16,000	
		佐敦谷	Jordan Valley	18,700	
		順天西	Shun Tin West	13,100	
		雙順	Sheung Shun	15,000	
		利安	Lee On	15,900	
		順天東	Shun Tin East	14,800	
		秀茂坪北	Sau Mau Ping North	16,400	
		曉麗	Hiu Lai	20,700	

暫定立法會地方選區範圍
Proposed Legislative Council Geographical Constituency Areas

暫定立法會 地方選區代號 Proposed LCCA Code	暫定地方選區名稱 Proposed Name for GC Area	所包括的 區議會選區 District Council Constituency Areas included	估計人口 Estimated Population (as at March 2000)		人口配額 偏差百分比 +/- % of Population Quota (280,704)
			區議會 選區 DCCA	立法會 地方選區 LCCA	
	秀茂坪南	Sau Mau Ping South		16,200	
	興田	Hing Tin		16,000	
	德田	Tak Tin		16,000	
	藍田	Lam Tin		13,200	
	廣德	Kwong Tak		17,300	
	平田	Ping Tin		15,300	
	康栢	Hong Pak		16,900	
	油塘四山	Yau Tong Sze Shan		16,500	
	麗港	Lai Kong		20,300	
	景田	King Tin		16,200	
	翠屏南	Tsui Ping South		17,100	
	翠屏北	Tsui Ping North		14,400	
	寶樂	Po Lok		18,400	
	月華	Yuet Wah		15,100	
	協康	Hip Hong		20,300	
	康樂	Hong Lok		17,800	
	定安	Ting On		19,600	
	上牛頭角	Upper Ngau Tau Kok		19,300	
	下牛頭角	Lower Ngau Tau Kok		19,800	
	淘大	To Tai		18,700	
	樂華北	Lok Wah North		19,000	
	樂華南	Lok Wah South		15,500	
				574,000	

暫定立法會地方選區範圍
Proposed Legislative Council Geographical Constituency Areas

暫定立法會 地方選區代號 Proposed LCCA Code	暫定地方選區名稱 Proposed Name for GC Area	所包括的 區議會選區 District Council Constituency Areas included	估計人口 Estimated Population (as at March 2000)		人口配額 偏差百分比 +/- % of Population Quota (280,704)
			區議會 選區 DCCA	立法會 地方選區 LCCA	
LC4	新界西 New Territories West			1,804,900	+7.17%
		<u>荃灣</u> <u>Tsuen Wan</u>			
		德華 Tak Wah		19,300	
		楊屋道 Yeung Uk Road		19,600	
		海濱 Hoi Bun		18,400	
		祈德尊 Clague Garden		18,600	
		福來 Fuk Loi		16,000	
		愉景 Discovery Park		19,600	
		荃灣中心 Tsuen Wan Centre		14,000	
		荃威 Allway		18,500	
		麗濤 Lai To		17,300	
		麗興 Lai Hing		13,500	
		荃灣郊區西 Tsuen Wan Rural West		13,300	
		荃灣郊區東 Tsuen Wan Rural East		14,900	
		綠楊 Luk Yeung		17,900	
		梨木樹東 Lei Muk Shue East		16,500	
		梨木樹西 Lei Muk Shue West		13,300	
		石圍角 Shek Wai Kok		14,400	
		象山 Cheung Shan		18,000	
				283,100	

暫定立法會地方選區範圍
Proposed Legislative Council Geographical Constituency Areas

暫定立法會 地方選區代號 Proposed LCCA Code	暫定地方選區名稱 Proposed Name for GC Area	所包括的 區議會選區 District Council Constituency Areas included	估計人口 Estimated Population (as at March 2000)		人口配額 偏差百分比 +/- % of Population Quota (280,704)
			區議會 選區 DCCA	立法會 地方選區 LCCA	
		屯門	Tuen Mun		
		屯門市中心	Tuen Mun Town Centre	17,400	
		兆置	Siu Chi	14,400	
		兆麟	Siu Lun	14,900	
		安定	On Ting	16,000	
		友愛南	Yau Oi South	17,500	
		友愛北	Yau Oi North	16,800	
		翠興	Tsui Hing	15,300	
		山景南	Shan King South	16,300	
		山景北	Shan King North	14,000	
		大興南	Tai Hing South	13,400	
		興澤	Hing Tsak	21,100	
		新墟	San Hui	14,700	
		景峰	Prime View	15,900	
		恒順	Handsome	14,100	
		三聖	Sam Shing	23,100	
		翠福	Tsui Fook	19,900	
		兆新	Siu Sun	16,200	
		悅湖	Yuet Wu	14,200	
		兆禧	Siu Hei	16,000	

暫定立法會地方選區範圍
Proposed Legislative Council Geographical Constituency Areas

暫定立法會 地方選區代號 Proposed LCCA Code	暫定地方選區名稱 Proposed Name for GC Area	所包括的 區議會選區 District Council Constituency Areas included	估計人口 Estimated Population (as at March 2000)		人口配額 偏差百分比 +/- % of Population Quota (280,704)
			區議會 選區 DCCA	立法會 地方選區 LCCA	
		湖景	Wu King	18,300	
		蝴蝶	Butterfly	15,300	
		樂翠	Lok Tsui	14,000	
		龍門	Lung Mun	24,600	
		新景	San King	21,000	
		屯門鄉郊	Tuen Mun Rural	21,600	
		良景	Leung King	18,600	
		田景	Tin King	21,300	
		建生	Kin Sang	18,500	
		兆康	Siu Hong	18,400	
				502,800	
		元朗	Yuen Long		
		豐年	Fung Nin	20,000	
		水邊	Shui Pin	22,900	
		南屏	Nam Ping	17,000	
		北朗	Pek Long	16,800	
		大橋	Tai Kiu	15,800	
		鳳翔	Fung Cheung	21,900	
		十八鄉北	Shap Pat Heung North	19,900	

暫定立法會地方選區範圍
Proposed Legislative Council Geographical Constituency Areas

暫定立法會 地方選區代號 Proposed LCCA Code	暫定地方選區名稱 Proposed Name for GC Area	所包括的 區議會選區 District Council Constituency Areas included	估計人口 Estimated Population (as at March 2000)		人口配額 偏差百分比 +/- % of Population Quota (280,704)
			區議會 選區 DCCA	立法會 地方選區 LCCA	
		十八鄉南	Shap Pat Heung South	20,200	
		屏山南	Ping Shan South	14,600	
		屏山北	Ping Shan North	17,500	
		廈村	Ha Tsuen	11,800	
		耀祐	Yiu Yau	32,100	
		天耀	Tin Yiu	20,000	
		瑞愛	Shui Oi	16,800	
		天瑞	Tin Shui	18,000	
		嘉湖南	Kingswood South	43,700	
		嘉湖北	Kingswood North	18,600	
		天慈	Tin Tsz	12,800	
		錦綉花園	Fairview Park	16,000	
		新田	San Tin	17,400	
		錦田	Kam Tin	9,200	
		八鄉北	Pat Heung North	13,300	
		八鄉南	Pat Heung South	16,200	
				432,500	
		葵青	Kwai Tsing		
		葵興	Kwai Hing	15,600	

暫定立法會地方選區範圍
Proposed Legislative Council Geographical Constituency Areas

暫定立法會 地方選區代號 Proposed LCCA Code	暫定地方選區名稱 Proposed Name for GC Area	所包括的 區議會選區 District Council Constituency Areas included	估計人口 Estimated Population (as at March 2000)		人口配額 備差百分比 +/- % of Population Quota (280,704)
			區議會 選區 DCCA	立法會 地方選區 LCCA	
		葵盛東邨	Kwai Shing East Estate	22,500	
		上大窩口	Upper Tai Wo Hau	14,300	
		下大窩口	Lower Tai Wo Hau	19,900	
		葵涌邨	Kwai Chung Estate	14,500	
		石蔭	Shek Yam	20,500	
		安蔭	On Yam	19,700	
		新石籬	Shek Lei Extension	19,100	
		石籬	Shek Lei	21,100	
		大白田	Tai Pak Tin	14,400	
		葵芳	Kwai Fong	18,000	
		華峰	Wah Fung	13,600	
		祖堯	Cho Yiu	20,200	
		麗瑤	Lai Yiu	14,200	
		興芳	Hing Fong	14,900	
		荔景	Lai King	17,600	
		葵盛西邨	Kwai Shing West Estate	19,600	
		雅安	Nga On	19,900	
		偉海	Wai Hoi	22,200	
		青衣邨	Tsing Yi Estate	18,500	
		翠怡	Greenfield	15,900	
		長青	Cheung Ching	18,800	

暫定立法會地方選區範圍
Proposed Legislative Council Geographical Constituency Areas

暫定立法會 地方選區代號 Proposed LCCA Code	暫定地方選區名稱 Proposed Name for GC Area	所包括的 區議會選區 District Council Constituency Areas included	估計人口 Estimated Population (as at March 2000)		人口配額 偏差百分比 +/- % of Population Quota (280,704)
			區議會 選區 DCCA	立法會 地方選區 LCCA	
		長康	Cheung Hong	16,100	
		盛康	Shing Hong	17,000	
		青衣南	Tsing Yi South	17,800	
		長亨	Cheung Hang	18,100	
		發泰	Fat Tai	17,100	
		長安	Cheung On	17,200	
				498,300	
		離島	Islands		
		大嶼山	Lantau	15,400	
		東涌新市鎮	Tung Chung New Town	21,300	
		愉景灣	Discovery Bay	15,300	
		坪洲及 喜靈洲	Peng Chau & Hei Ling Chau	9,300	
		南丫及蒲台	Lamma & Po Toi	5,100	
		長洲南	Cheung Chau South	9,700	
		長洲北	Cheung Chau North	12,100	
				88,200	

暫定立法會地方選區範圍
Proposed Legislative Council Geographical Constituency Areas

暫定立法會 地方選區代號 Proposed LCCA Code	暫定地方選區名稱 Proposed Name for GC Area	所包括的 區議會選區 District Council Constituency Areas included	估計人口 Estimated Population (as at March 2000)		人口配額 偏差百分比 +/- % of Population Quota (280,704)
			區議會 選區 DCCA	立法會 地方選區 LCCA	
LC5	新界東 New Territories East			1,543,500	+9.97%
		北區	North		
		聯和墟	Luen Wo Hui	18,800	
		粉嶺市	Fanling Town	18,700	
		祥華	Cheung Wah	19,600	
		華心	Wah Sum	21,300	
		華明	Wah Ming	21,200	
		欣都	Yan Do	21,100	
		嘉福	Ka Fuk	19,100	
		上水鄉郊	Sheung Shui Rural	16,500	
		彩旭太	Choi Yuk Tai	19,800	
		彩園	Choi Yuen	15,500	
		石湖墟	Shek Wu Hui	14,600	
		天平西	Tin Ping West	13,900	
		天平東	Tin Ping East	14,000	
		鳳翠	Fung Tsui	14,900	
		沙打	Sha Ta	15,300	
		皇后山	Queen's Hill	15,500	
				279,800	

暫定立法會地方選區範圍
Proposed Legislative Council Geographical Constituency Areas

暫定立法會 地方選區代號 Proposed LCCA Code	暫定地方選區名稱 Proposed Name for GC Area	所包括的 區議會選區 District Council Constituency Areas included	估計人口 Estimated Population (as at March 2000)		人口配額 偏差百分比 +/- % of Population Quota (280,704)
			區議會 選區 DCCA	立法會 地方選區 LCCA	
		大埔	Tai Po		
		大埔墟	Tai Po Hui	19,500	
		大埔中	Tai Po Central	20,400	
		頌汀	Chung Ting	18,800	
		大元	Tai Yuen	19,400	
		富亨	Fu Heng	20,500	
		怡富	Yee Fu	21,000	
		富明	Fu Ming	18,200	
		廣福	Kwong Fuk	15,000	
		宏福	Wang Fuk	15,500	
		大埔滘	Tai Po Kau	13,900	
		運頭塘	Wan Tau Tong	21,100	
		新富	San Fu	13,200	
		林村谷	Lam Tsuen Valley	15,800	
		寶雅	Po Nga	18,600	
		太和	Tai Wo	19,500	
		舊墟及太湖	Old Market & Serenity	16,200	
		康樂園	Hong Lok Yuen	14,000	
		船灣	Shuen Wan	14,600	
		西貢北	Sai Kung North	7,600	
				322,800	

暫定立法會地方選區範圍
Proposed Legislative Council Geographical Constituency Areas

暫定立法會 地方選區代號 Proposed LCCA Code	暫定地方選區名稱 Proposed Name for GC Area	所包括的 區議會選區 District Council Constituency Areas included	估計人口 Estimated Population (as at March 2000)		人口配額 偏差百分比 +/- % of Population Quota (280,704)
			區議會 選區 DCCA	立法會 地方選區 LCCA	
		沙田	Sha Tin		
		沙田市中心	Sha Tin Town Centre	18,700	
		瀝源	Lek Yuen	16,700	
		禾輦邨	Wo Che Estate	22,800	
		第一城	City One	15,500	
		愉城	Yue Shing	19,800	
		王屋	Wong Uk	20,700	
		沙角	Sha Kok	19,200	
		博康	Pok Hong	21,600	
		乙明	Jat Min	14,700	
		秦金	Chun Kam	12,900	
		新翠	Sun Chui	15,000	
		大圍	Tai Wai	17,100	
		美城	May Shing	13,300	
		下城門	Lower Shing Mun	12,600	
		穗禾	Sui Wo	15,900	
		火炭	Fo Tan	14,700	
		駿馬	Chun Ma	18,400	
		恒濤	Heng To	23,400	

暫定立法會地方選區範圍
Proposed Legislative Council Geographical Constituency Areas

暫定立法會 地方選區代號 Proposed LCCA Code	暫定地方選區名稱 Proposed Name for GC Area	所包括的 區議會選區 District Council Constituency Areas included	估計人口 Estimated Population (as at March 2000)		人口配額 偏差百分比 +/- % of Population Quota (280,704)
			區議會 選區 DCCA	立法會 地方選區 LCCA	
	錦豐	Kam Fung		19,700	
	新港城	Sunshine City		22,200	
	利安	Lee On		19,100	
	富寶	Saddle Ridge		15,500	
	錦英	Kam Ying		16,200	
	耀安	Yiu On		19,000	
	恒安	Heng On		17,200	
	大水坑	Tai Shui Hang		15,700	
	碧湖	Bik Woo		12,700	
	廣康	Kwong Hong		13,800	
	廣源	Kwong Yuen		17,500	
	曾大屋	Tsang Tai Uk		14,400	
	新田圍	Sun Tin Wai		14,300	
	徑口	Keng Hau		19,400	
	顯嘉	Hin Ka		16,700	
	美田	Mei Tin		20,100	
	田心	Tin Sum		19,000	
	翠田	Chui Tin		17,600	
				623,100	

暫定立法會地方選區範圍
Proposed Legislative Council Geographical Constituency Areas

暫定立法會 地方選區代號 Proposed LCCA Code	暫定地方選區名稱 Proposed Name for GC Area	所包括的 區議會選區 District Council Constituency Areas included	估計人口 Estimated Population (as at March 2000)		人口配額 偏差百分比 +/- % of Population Quota (280,704)
			區議會 選區 DCCA	立法會 地方選區 LCCA	
	西貢	Sai Kung			
	西貢中心	Sai Kung Central	15,600		
	白沙灣	Pak Sha Wan	15,600		
	西貢離島	Sai Kung Islands	9,500		
	坑口東	Hang Hau East	17,900		
	尙德	Sheung Tak	24,200		
	坑口西	Hang Hau West	11,600		
	翠林	Tsui Lam	20,400		
	康景	Hong King	23,300		
	寶林	Po Lam	21,000		
	欣英	Yan Ying	14,000		
	運亨	Wan Hang	20,300		
	景林	King Lam	20,400		
	厚德	Hau Tak	20,400		
	富裕	Fu Yu	14,300		
	東明	Tung Ming	23,700		
	安康	On Hong	26,500		
	廣明	Kwong Ming	19,100		
			317,800		